

Bygland kommune



Kommuneplanen sin arealdel 2023 - 2035

Kart 2 av 5. Temakart aktsemd snøskred og steinsprang



Faresonene er henta frå NVE sitt aktsemdskart den 9.06.2023.

Kartutsnitt med reelle skredfaresoner er henta frå:
"Skredfarevurdering for Byglandsfjord", utført av NGI, datert 13.08.2012
"Skredfarevurdering for Ose", utført av Multiconsult, datert 20.11.2020

Aktsemdskart Steinsprang og snøskred - NVE

-  Utlaysingsområde skred
-  Utlaysområde

Skredfarevurdering for Ose og Byglandsfjord

-  Vurdert område
-  Faresone Ras- og skredfare

Målestokk: 1:90000 Dato: 27.06.2023

