

TEIKNFORKLARING

- Kulturminner vernestatus**
- Automatisk freda kulturminne
- R**
- Bygninger og anlegg (PBL2008 §11-7 NR.1)**
- Bustader - noverande
 - Bustader - framtidig
 - Råstofferutvinning - noverande
 - Ideitsanlegg - noverande
- Landbruks-, natur- og friluftsførmål (PBL2008 §11-7 NR.5)**
- LNF - noverande
- Bruk og vern av sjø og vassdrag (PBL2008 §11-7 NR.6)**
- Bruk og vern av sjø og vassdrag - noverande
 - Snåbåttamm - framtidig
- Omsynsoner (PBL2008 §11-8)**
- Ras- og skredfare (310)
 - Flomfare (320)
 - Onsyn landbruk (510)
 - Reguleringsplan skal framleis gjelde
- Linje- og punktsymbol (PBL2008)**
- Færesogrensne
 - Angitt omsynsgrænse
 - Detaljeringsgrænse
- Felles for kommuneplan PBL 1985 og 2008**
- Planen si avgrensing
 - Grensne for arealførmål
 - Hovudveg - noverande
 - Tilkomstveg - noverande
 - Gang-/sykkelveg - noverande
 - Gang-/sykkelveg - framtidig
 - Påskrift

Basiskartet er teikna med svak gråfarge



AREALPLAN ETTER PBL AV 2008

Kommunedelplan - Strandsoneplan

KDP 1 Bygland nord

PlanID: 2013001
 Planstype: Kommunedelplan
 Forslagsstiller: Bygland kommune
 Saksnr: 2012/45

SAKSBEHANDLING ETTER PLAN- OG BYGNINGSLOVA

Kunngjeringsdato for planvedtak:

Dato for siste revisjon av plankart:	13.04.15	Behandlingsorgan	Møttesaknr	Dato	Sign
Planvedtak: 07.05.15		Kommunestyret			
Planvedtak: 28.04.15		PMR			
Høyring og offentleg ettersyn frå tittel: 18.07-01.09.14		PMR	37/14	23.06.14	VFR
Kunngjering av oppstart av planarbeidet:				22.02.11	VFR

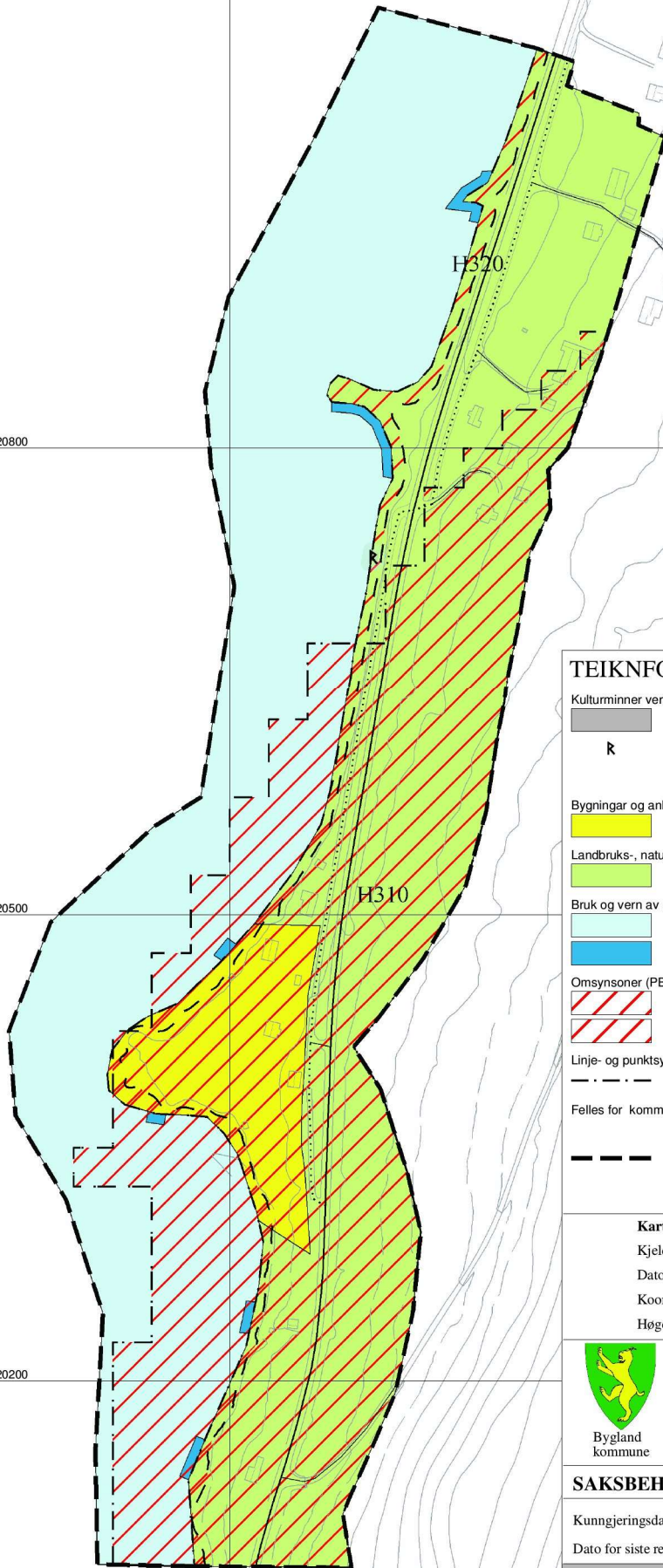
PLANEN ER UTARBEIDD AV:
 Bygland kommune

X 6521100

X 6520800

X 6520500

X 6520200



TEIKNFORKLARING

Kulturminner vernestatus

Automatisk freda kulturminne

R

Bygninger og anlegg (PBL2008 §11-7 NR.1)

Bustader - framtidig

Landbruks-, natur- og friluftformål (PBL2008 §11-7 NR.5)

LNF - noverande

Bruk og vern av sjø og vassdrag (PBL2008 §11-7 NR.6)

Bruk og vern av sjø og vassdrag - noverande

Småbåthamn - framtidig

Omsynsoner (PBL2008 §11-8)

Ras- og skredfare (310)

Flomfare (320)

Linje- og punktsymbol (PBL2008)

Faresonegrense

Felles for kommuneplan PBL 1985 og 2008

Planen si avgrensing

— Grense for arealformål

— Hovudveg - noverande

— Tilkomstveg - noverande

..... Gang-/sykkelveg - noverande

Abc Påskrift

Basiskartet er teikna med svak gråfarge

Kartopplysningar

Kjelde for basiskart: Bygland kommune

Dato for basiskart: 03.12.12

Koordinatsystem: UTM sone 32 / Euref89

Høgdegrunnlag: NN 1954

Ekvidistanse 5 m

Kartmålestokk 1:3000

0 25 50 75 100 125 m



Bygland
kommune

AREALPLAN ETTER PBL AV 2008

Kommunedelplan - Strandsonenplan

KDP 2 Bygland sør

PlanID:
2013002

Plantype:
Kommunedelplan
Forslagsstillar:
Bygland kommune

SAKSBEHANDLING ETTER PLAN- OG BYGNINGSLOVA

Saksnr:
2012/45

Kunngjeringsdato for planvedtak:

Dato for siste revisjon av plankart: 13.04.15

Planvedtak: 07.05.15

Planvedtak: 28.04.15

Høyring og offentlig ettersyn frå/til: 18.07-01.09.14

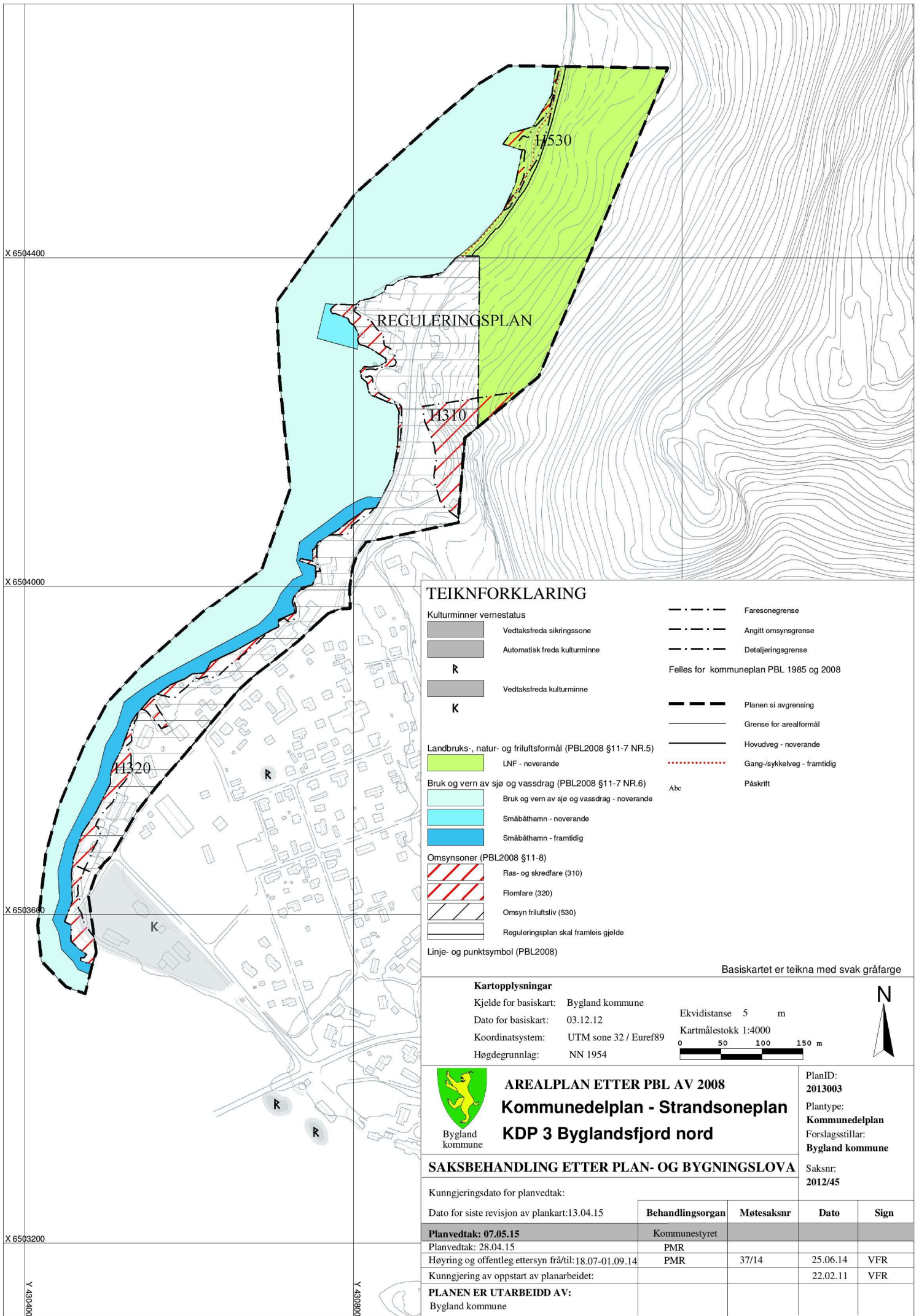
Kunngjering av oppstart av planarbeidet:

PLANEN ER UTARBEIDD AV:

Bygland kommune

Behandlingsorgan	Møtesaksnr	Dato	Sign
Kommunestyret			
PMR			
PMR	37/14	25.06.14	VFR
		22.02.11	VFR

Y 4302000



TEIKNFORKLARING

Kulturminner vernestatus

- Vedtaksfreda sikringszone
- Automatisk freda kulturminne
- R**
- Vedtaksfreda kulturminne
- K**

Landbruks-, natur- og friluftsmål (PBL2008 §11-7 NR.5)

- LNF - noverande
- Bruk og vern av sjø og vassdrag (PBL2008 §11-7 NR.6)
- Bruk og vern av sjø og vassdrag - noverande
- Småbåthamn - noverande
- Småbåthamn - framtidig

Omsynsoner (PBL2008 §11-8)

- Ras- og skredfare (310)
- Flomfare (320)
- Omsyn friluftsliv (530)
- Reguleringsplan skal framleis gjelde

Linje- og punktsymbol (PBL2008)

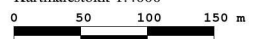
- Faresonegrense
- Angitt omsynsgrense
- Detaljeringsgrense
- Felles for kommuneplan PBL 1985 og 2008
- Planen si avgrensing
- Grense for arealformål
- Hovudveg - noverande
- Gang-/sykkelveg - framtidig
- Abc PÅSKRIFT

Basiskartet er teikna med svak gråfarge

Kartopplysningar

Kjelde for basiskart: Bygland kommune
 Dato for basiskart: 03.12.12
 Koordinatsystem: UTM sone 32 / Euref89
 Høgdegrunnlag: NN 1954

Ekvidistanse 5 m
 Kartmålestokk 1:4000



Bygland kommune

AREALPLAN ETTER PBL AV 2008

Kommunedelplan - Strandsonerplan

KDP 3 Byglandsfjord nord

PlanID: 2013003
 Plantype: Kommunedelplan
 Forslagsstillar: Bygland kommune

SAKSBEHANDLING ETTER PLAN- OG BYGNINGSLOVA

Saksnr: 2012/45

Kunngjeringsdato for planvedtak:

Dato for siste revisjon av plankart: 13.04.15

Planvedtak: 07.05.15

Planvedtak: 28.04.15

Høyring og offentlig ettersyn frå/til: 18.07-01.09.14

Kunngjering av oppstart av planarbeidet:

PLANEN ER UTARBEIDD AV:

Bygland kommune

Behandlingsorgan	Møtesaksnr	Dato	Sign
Kommunestyret			
PMR			
PMR	37/14	25.06.14	VFR
		22.02.11	VFR

TEIKNFORKLARING


	Kulturminner vernestatus
	Automatisk freda kulturminne
R	Vedtaksfreda kulturminne
K	

	Bygninger og anlegg (PBL2008 §11-7 NR.1)
	Boatader - noverande
	Boatader - framtidig
	Landbruks-, natur- og friluftsmål (PBL2008 §11-7 NR.5)
	LNF - noverande
	Bruk og vern av sjø og vassdrag (PBL2008 §11-7 NR.6)
	Snøbåttamm - framtidig
	Omsynsone (PBL2008 §11-8)
	Ras- og skredfare (310)
	Flomfare (320)
	Reguleringsplan skal framleis gjelde
	Linjje- og punktsymbol (PBL2008)

	Faresonegrense
	Detaljeringsgrense
	Felles for kommunepplan PBL 1985 og 2008
	Planen si avgrensing
	Grense for areallomål
	Hovudveg - noverande
	Hovudveg bni - noverande
	Samleveg - noverande
	Tilkomsveg - noverande
	Gang/sykkelveg - framtidig
	Påskrift

Abc

Basiskartet er teikna med svak gråfarge



Kartopplysningar
 Kjelde for basiskart: Bygland kommune
 Dato for basiskart: 03.12.12
 Kartmålestokk 1:6000
 Koordinatsystem: UTM sone 32 / Euref89
 Høgdegrunnlag: NN 1954



Bygland kommune

AREALPLAN ETTER PBL AV 2008 Kommunedelplan - Strandsoneplan KDP 4 Byglandsfjord sør

PlanID: 2013004
 Planstype: Kommunedelplan
 Forslagsstiller: Bygland kommune
 Saksnr: 2012/45

SAKSBEHANDLING ETTER PLAN- OG BYGNINGSLOVA

Kunngjeringsdato for planvedtak:

Dato for siste revisjon av plankart: 13.04.15

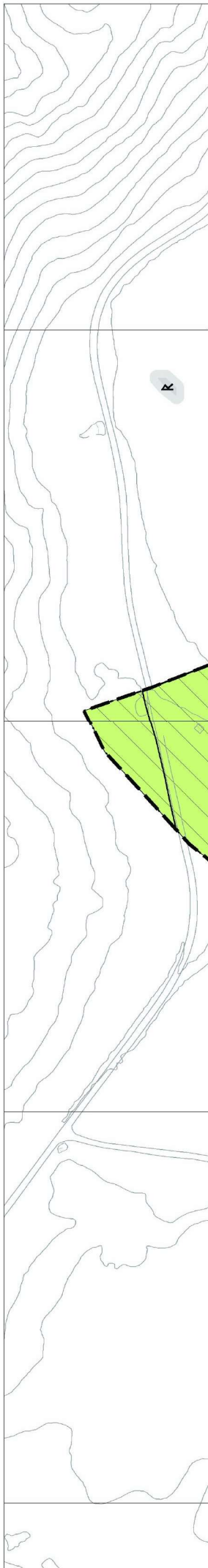
Planvedtak: 07.05.15	Behandlingsorgan	Møttesaksnr	Dato	Sign
Planvedtak: 28.04.15	Kommunestyret			
Høyring og offentleg ettersyn frå tittel: 18.07-01.09.14	PMR		25.06.14	VFR
Kunngjering av oppstart av planarbeidet:	PMR	37/14	22.02.11	VFR

Y 430800

Y 431400

X 6503400

X 6502800



TEIKNFORKLARING

	Kulturminner vernestatus		Hovedveg - overende
	Automatisk freda kulturminne		Tilkomsveg - overende
	R		Plåskrift

Landbruks-, natur- og friluftsmål (PBL2008 §11-7 NR.5)

LNF - overende

Bruk og vern av sjø og vassdrag (PBL2008 §11-7 NR.6)

Brak og vern av sjø og vassdrag - overende

Småbåthamn - framtidig

Omsynsone (PBL2008 §11-8)

Flomfare (320)

Omsyn friluftsliv (500)

Linje- og punktsymbol (PBL2008)

Faresonegrense

Avgitt omsynsgrense

Felles for kommuneplan PBL 1985 og 2008

Planen si avgrensing

Grense for arealformål

Basiskartet er teikna med svak gråfarge



Ekvidistanse 5 m

Kartmålestokk 1:2500

Koordinatsystem: UTM sone 32 / Euref89

Høgdegrunnlag: NN 1954

PlanID: 2013005

Planstype: Kommunedelplan

Forslagsstiller: Bygland kommune

Saksnr: 2012/45



Bygland kommune

AREALPLAN ETTER PBL AV 2008

Kommunedelplan - Strandsoneplan

KDP 5 Dalskilen

SAKSBEHANDLING ETTER PLAN- OG BYGNINGSLOVA

Kunngjeringsdato for planvedtak:

Dato for siste revisjon av plankart: 13.04.15

Planvedtak: 07.05.15

Planvedtak: 28.04.15

Høyring og offentleg ettersyn frå tittel: 18.07-01.09.14

Kunngjerjing av oppstart av planarbeidet:

PLANEN ER UTARBEIDDD AV:

Bygland kommune

Behandlingsorgan	Møttesaksnr	Dato	Sign
Kommunestyret			
PMR			
PMR	37/14	25.06.14	VFR
		22.02.11	VFR

Y 429750

Y 429500

Y 429250

X 6512250

X 6512000

TEIKNFORKLARING

Kulturminner vernestatus

Automatisk freda kulturminne

R

Grense for arealfomål

Hovudveg - noverande

Samieveg - noverande

Tilkomstveg - noverande

Påskrift

Landbruks-, natur- og friluftsfomål (PBL2008 §11-7 NR.5)

LNF - noverande

Bruk og vern av sjø og vassdrag (PBL2008 §11-7 NR.6)

Bruk og vern av sjø og vassdrag - noverande

Småbåthamn - framtidig

Omsynsone (PBL2008 §11-8)

Ras- og skredfare (310)

Flomfare (320)

Omsyn grensstruktur (540)

Linje- og punktsymbol (PBL2008)

Faresonegrense

Avgitt omsynsgrense

Felles for kommuneplan PBL 1985 og 2008

Planen si avgrensing

Kartopplysningar

Kjelde for basiskart: Bygland kommune

Dato for basiskart: 03.12.12

Koordinatsystem: UTM sone 32 / Euref89

Høgdegrunnlag: NN 1954

EKVIDISTANSE 5 m

KARTMALESTOKK 1:3000

0 25 50 75 100 125 m



Bygland kommune

AREALPLAN ETTER PBL AV 2008

Kommunedelplan - Strandsoneplan

KDP 6 Frøyraak

PlanID:

2013006

Planstype:

Kommunedelplan

Forslagsstiller:

Bygland kommune

Saksnr:

2012/45

SAKSBEHANDLING ETTER PLAN- OG BYGNINGSLOVA

Kunngjeringsdato for planvedtak:

Dato for siste revisjon av plankart: 13.04.15

Behandlingsorgan

Kommunestyret

PMR

PMR

37/14

25.06.14

VFR

VFR

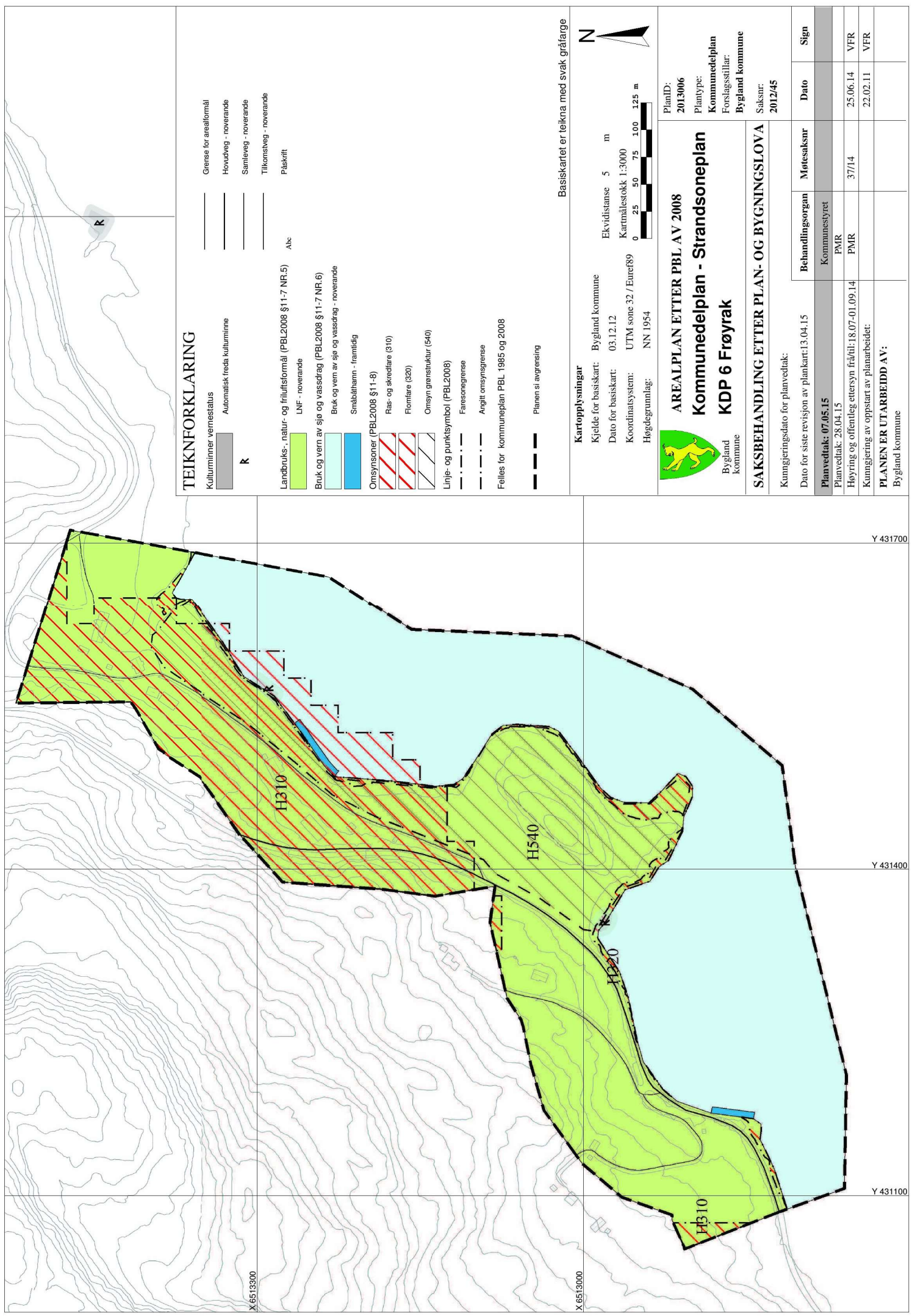
Y 431700

Y 431400

Y 431100

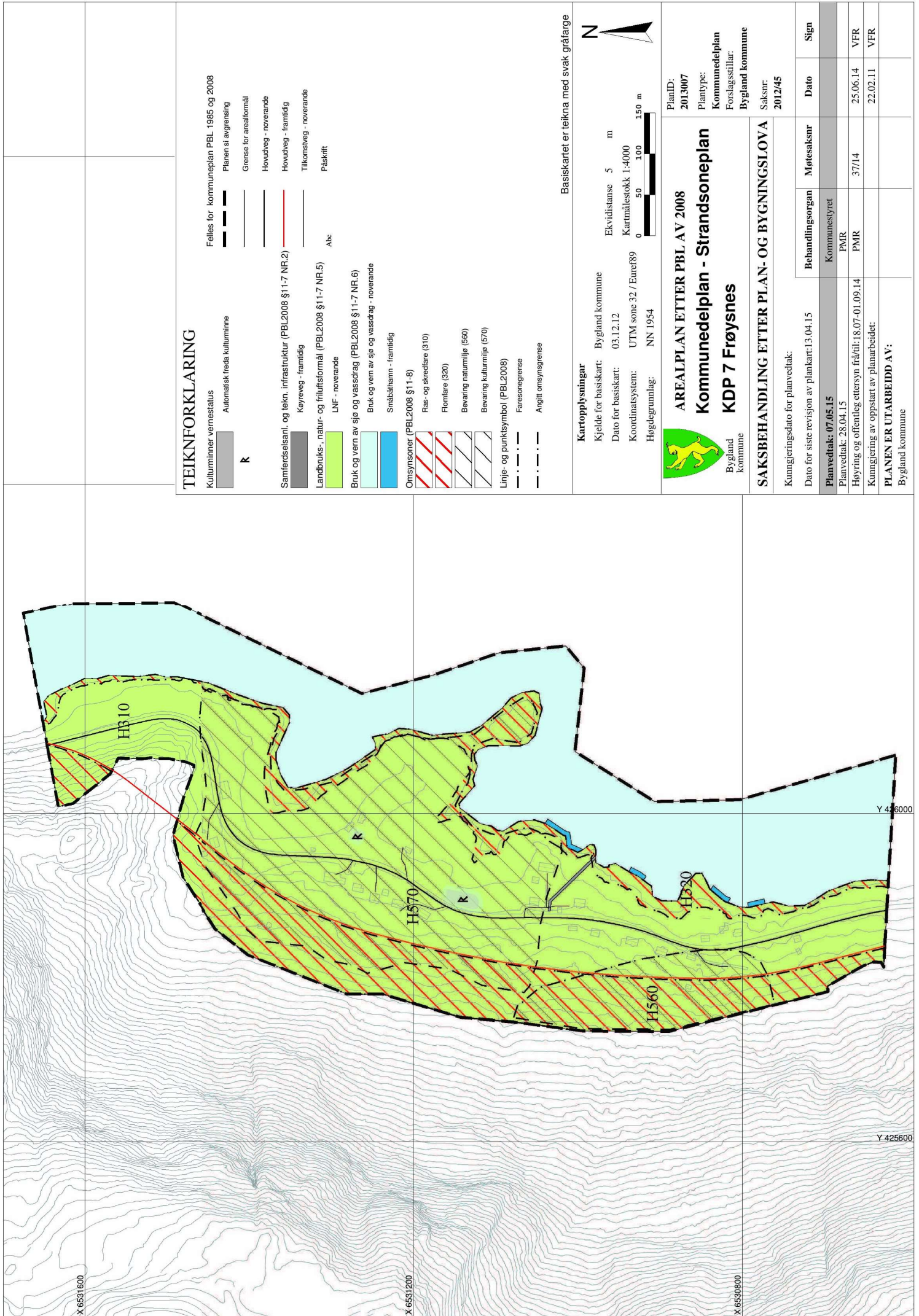
X 6513300

X 6513000



Basiskartet er teikna med svak gråfarge






TEIKNFORKLARING

- Kulturminner vernestatus**
 Automatisk freda kulturminne
 R
- Felles for kommuneplan PBL 1985 og 2008**
 Planen si avgrensing
 Grense for arealformål
 Hovudveg - noverande
 Hovudveg - framtidig
 Tilkønstveg - noverande
 Påskrift
- Samferdselsanl. og tekn. infrastruktur (PBL2008 §11-7 NR.2)**
 Køyevveg - framtidig
- Landbruks-, natur- og frilluftformål (PBL2008 §11-7 NR.5)**
 LNF - noverande
 A/b
- Bruk og vern av sjø og vassdrag (PBL2008 §11-7 NR.6)**
 Bruk og vern av sjø og vassdrag - noverande
 Småbåttamm - framtidig
- Omsynsone (PBL2008 §11.8)**
 Raas- og skredfare (310)
 Flomfare (320)
 Bevaring naturmiljø (560)
 Bevaring kulturmiljø (570)
- Linje- og punktsymbol (PBL2008)**
 Faresegnegrensse
 Avgitt omsynssegnsse

Basiskartet er teikna med svak gråfarge



Bygland kommune

AREALPLAN ETTER PBL AV 2008 Kommunedelplan - Strandsoneplan KDP 7 Frøysnes

PlanID: 2013007
 Planstype: Kommunedelplan
 Forslagnsstillar: Bygland kommune
 Saksnr: 2012/45

SAKSBEHANDLING ETTER PLAN- OG BYGNINGSLOVA

Kunngjeringsdato for planvedtak:

Dato for siste revisjon av plankart: 13.04.15

Behandlingsorgan	Møtessaksnr	Dato	Sign
Planvedtak: 07.05.15	Kommunestyret		
PMR			
Høyring og offentleg ettersyn frå tittel: 18.07-01.09.14	PMR	37/14	25.06.14 VFR
Kunngjering av oppstart av planarbeidet:			22.02.11 VFR
PLANEN ER UTARBEIDD AV: Bygland kommune			

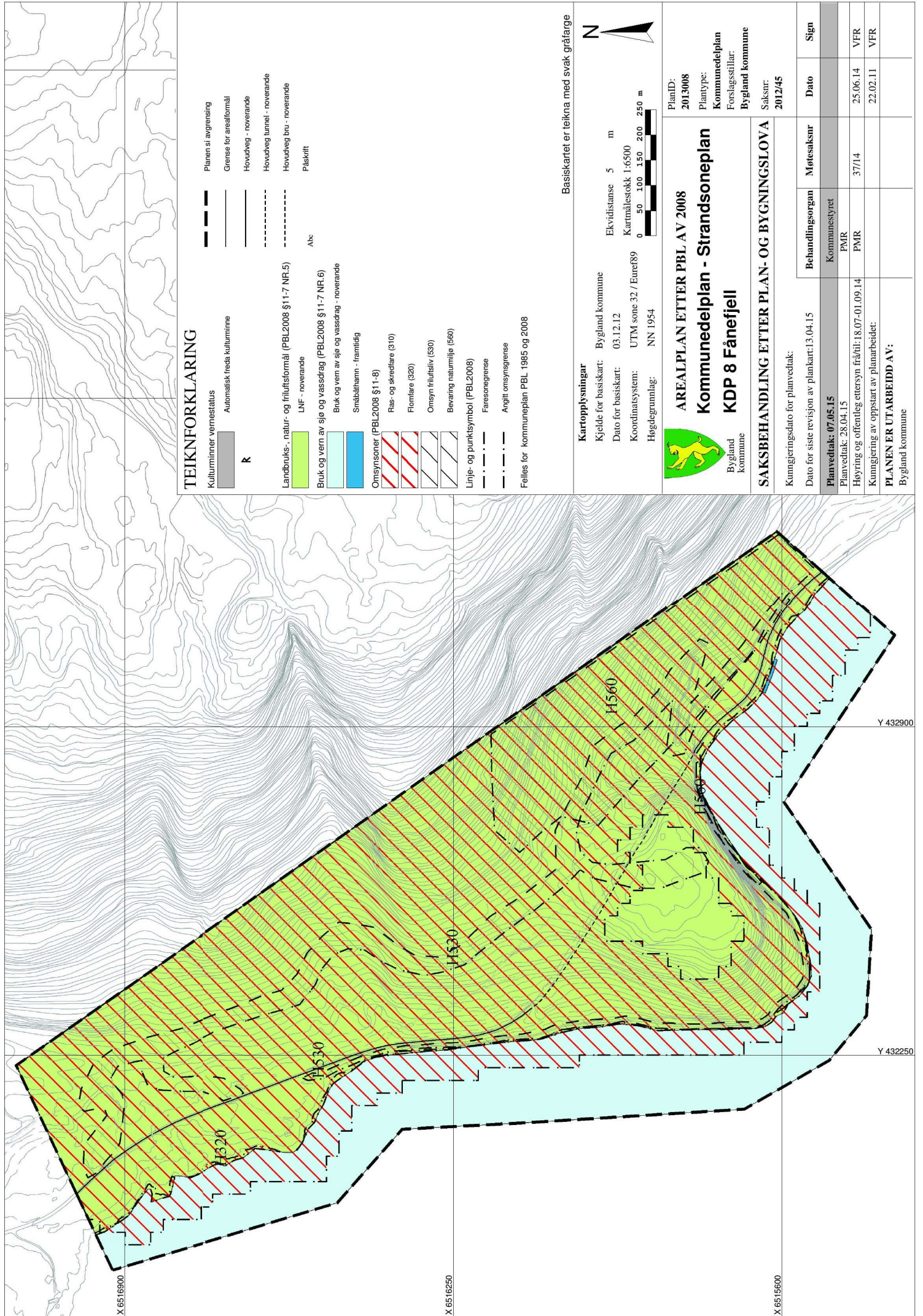
X 6531600

X 6531200

X 6530800

Y 425600

Y 426000



TEIKNFORKLARING

- Kulturminner vernestatus
- Automatisk freda kulturmiljø
- R**
- Planen si avgrensning
- Grense for arealløsmål
- Hovudveg - noverande
- Hovudveg tunnel - noverande
- Hovudveg bru - noverande
- Påskrift
- Landbruks-, natur- og friluftsfomål (PBL2008 §11-7 NR.5)
- LNF - noverande
- Bruk og vern av sjø og vassdrag (PBL2008 §11-7 NR.6)
- Bruk og vern av sjø og vassdrag - noverande
- Småbåthamn - framtidig
- Omsynsone (PBL2008 §11-8)
- Ras- og skredfare (310)
- Flomfare (320)
- Omsyn friluftsliv (500)
- Bevaring naturmiljø (660)
- Linje- og punktsymbol (PBL2008)
- Faresonegrense
- Avgitt omsynsgrense
- Felles for kommuneplan PBL 1985 og 2008

Basiskartet er teikna med svak gråfarge

Kartopplysningar

Kjelde for basiskart: Bygland kommune

Dato for basiskart: 03.12.12

Koordinatsystem: UTM sone 32 / Euref89

Høgdegrunnlag: NN 1954

Ekvidistanse 5 m

Kartmålestokk 1:6500

0 50 100 150 200 250 m



AREALPLAN ETTER PBL AV 2008

Kommunedelplan - Strandsoneplan

KDP 8 Fånefjell

Bygland kommune

PlanID: 2013008

Planstype: **Kommunedelplan**

Forslagsstiller: Bygland kommune

Saksnr: 2012/45

SAKSBEHANDLING ETTER PLAN- OG BYGNINGSLOVA

Kunngjeringsdato for planvedtak:

Dato for siste revisjon av plankart: 13.04.15

Planvedtak: 07.05.15	Behandlingsorgan	Møtesaksnr	Dato	Sign
Planvedtak: 28.04.15	Kommunestyret			
Høyring og offentlig ettersyn fråtål: 18.07-01.09.14	PMR		25.06.14	VFR
Kunngjering av oppstart av planarbeidet:	PMR	37/14	22.02.11	VFR

Y 432250

Y 432900

X 6516900

X 6516250

X 6515600

PLANEN ER UTARBEIDD AV:
Bygland kommune

TEIKNFORKLARING

Kulturminner vernestatus



Bruk og vern av sjø og vassdrag (PBL2008 §11-7 NR.6)



Snåbåthamn - framtidig

Omvisningsoner (PBL2008 §11-8)



Linje- og punktsymbol (PBL2008)

Faresonegrense

Felles for kommuneplan PBL 1985 og 2008

Planen si avgrensning

Generse for areallomål

Hovudveg - overvarende

Samleveg - overvarende

Tilkomstveg - overvarende

Påskrift

Akk

Bygningar og anlegg (PBL2008 §11-7 NR.1)

Bustader - overvarende

Bustader - framtidig

Fritidsbustead - framtidig

Forretnings - overvarende

Offentleg eller privat tenesteyting - overvarende

Grav- og urnelund - overvarende

Grav- og urnelund - framtidig

Samferdselsanl. og tekn. infrastruktur (PBL2008 §11-7 NR.2)

Parkering - overvarende

Kommuneplan-Grønstruktur (PBL2008 §11-7 NR.3)

Fritidsråde - overvarende

Fritidsråde - framtidig

Landbruks-, natur- og fritluftsformål (PBL2008 §11-7 NR.5)

LNF - overvarende

Kartopplysningar

Kjelde for basiskart: Bygland kommune

Dato for basiskart: 03.12.12

Koordinatsystem: UTM sone 32 / Euref89

Høgdegrunnlag: NN 1954

EKvidtansse 5 m

Kartmålestokk 1:3500

0 25 50 75 100 125 150 m

Basiskartet er teikna med svak gråfarge



Bygland kommune

AREALPLAN ETTER PBL AV 2008

Kommunedelplan - Strandsoneplan

KDP 9 Grendi

PlanID: 2013009

Planstype: Kommunedelplan

Forslagsstiller: Bygland kommune

Saksnr: 2012/45

SAKSBEHANDLING ETTER PLAN- OG BYGNINGSLOVA

Kunngjeringsdato for planvedtak:

Dato for siste revisjon av plankart: 13.04.15

Planvedtak: 07.05.15

Planvedtak: 28.04.15

Høyring og offentleg ettersyn frå tittel: 18.07-01.09.14

Kunngjering av oppstart av planarbeidet:

PLANEN ER UTARBEIDDD AV:

Bygland kommune

Behandlingsorgan	Møttesaksnr	Dato	Sign
Kommunestyret			
PMR			
PMR	37/14	25.06.14	VFR
		22.02.11	VFR

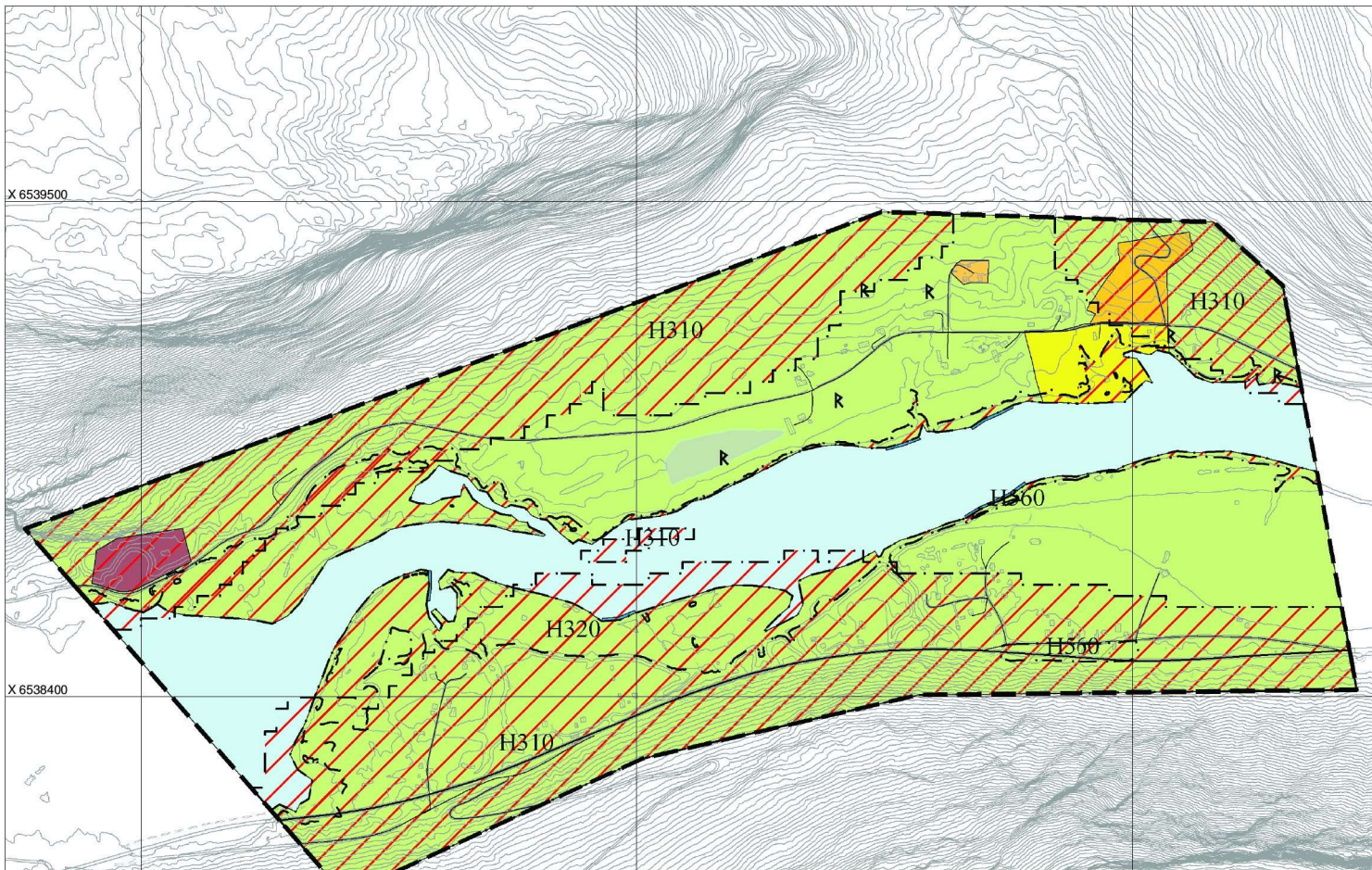
X 6508250

X 6507900

Y 431550

Y 431900

Y 432250



TEIKNFORKLARING

Kulturminner vernestatus

Automatisk freda kulturminne
R

Bygninger og anlegg (PBL2008 §11-7 NR.1)

Bustader - framtidig
Fritidsbusetnad - noverande
Fritidsbusetnad - framtidig
Råstoffutvinning - framtidig

Landbruks-, natur- og friluftsmål (PBL2008 §11-7 NR.5)

LNF - noverande

Bruk og vern av sjø og vassdrag (PBL2008 §11-7 NR.6)

Bruk og vern av sjø og vassdrag - noverande
Småbåthamn - framtidig

Omsynsoner (PBL2008 §11-8)

Ras- og skredfare (310)
Flomfare (320)
Bevaring naturmiljø (560)

Linje- og punktsymbol (PBL2008)

--- Faresonegrense
- - - Angitt omsynsgrense
Felles for kommuneplan PBL 1985 og 2008
- - - Planen si avgrensning
- - - Grense for areallformål
- - - Hovudveg - noverande
- - - Hovudveg bru - noverande
- - - Samleveg - noverande
- - - Samleveg bru - noverande
- - - Tilkomstveg - noverande
Abc Påskrift

Basiskartet er teikna med svak gråfarge

Kartopplysningar

Kjelde for basiskart: Bygland kommune
Dato for basiskart: 03.12.12
Koordinatsystem: UTM sone 32 / Euref89
Høgdegrunnlag: NN 1954

Ekvidistanse 5 m
Kartmålestokk 1:11000
0 100 200 300 400 m



Bygland
kommune

AREALPLAN ETTER PBL AV 2008 Kommunedelplan - Strandsonenplan KDP 10 Hegglund - Tveit - Sordal

PlanID:
2013010
Plantype:
Kommunedelplan
Forslagsstillar:
Bygland kommune

SAKSBEHANDLING ETTER PLAN- OG BYGNINGSLOVA

Kunngjeringsdato for planvedtak:

Dato for siste revisjon av plankart: 13.04.15

Planvedtak: 07.05.15

Planvedtak: 28.04.15

Høyring og offentlig ettersyn frå/til: 18.07-01.09.14

Kunngjering av oppstart av planarbeidet:

























PLANEN ER UTARBEIDD AV:

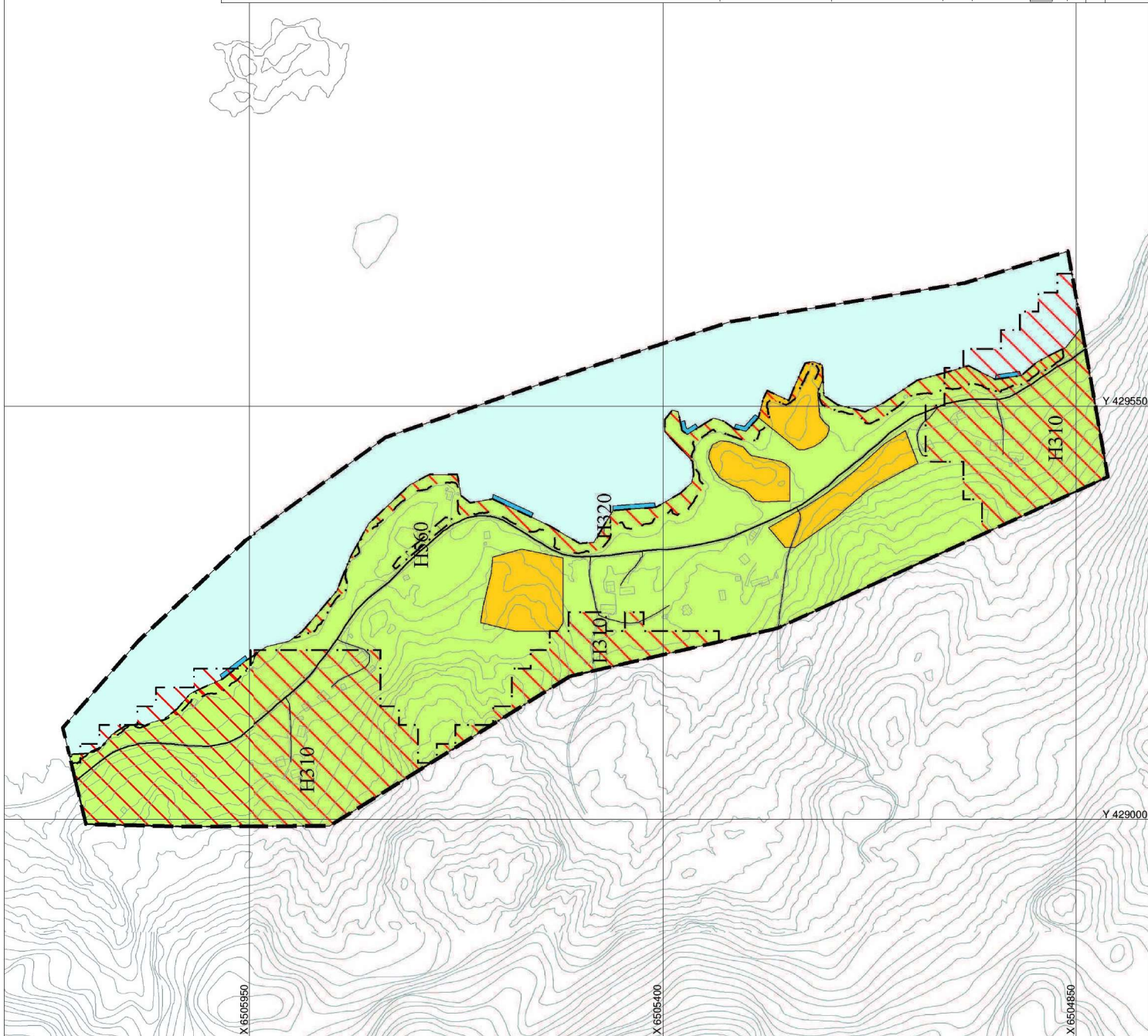
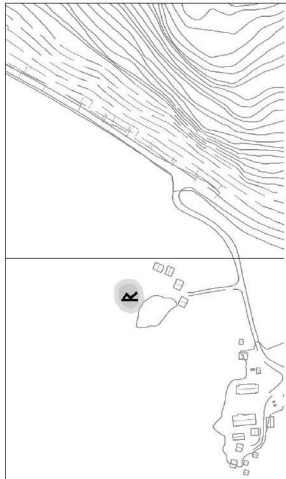
Bygland kommune

Saksnr:
2012/45


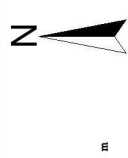
Dato for siste revisjon av plankart: 13.04.15	Behandlingsorgan	Møtesaksnr	Dato	Sign
Planvedtak: 07.05.15	Kommunestyret			
Planvedtak: 28.04.15	PMR			
Høyring og offentlig ettersyn frå/til: 18.07-01.09.14	PMR	37/14	25.06.14	VFR
Kunngjering av oppstart av planarbeidet:			22.02.11	VFR
PLANEN ER UTARBEIDD AV: Bygland kommune				

TEIKNFORKLARING

-  Kulturminner vernestatus
-  Automatisk freda kulturminne
-  R
-  Planen si avgrensning
-  Grense for areallomål
-  Hovudveg - noverande
-  Tilkomsveg - noverande
-  Ake
-  Påskrift
-  Bygningar og anlegg (PBL2008 §11-7 NR.1)
-  Fritidsbustead - framtidig
-  Landbruks-, natur- og friluftformål (PBL2008 §11-7 NR.5)
-  LNF - noverande
-  Bruk og vern av sjo og vassdrag (PBL2008 §11-7 NR.6)
-  Bruk og vern av sjo og vassdrag - noverande
-  Småbåttamm - framtidig
-  Omsynsoner (PBL2008 §11-8)
-  Raas- og skredfare (310)
-  Flomfare (320)
-  Bevaring naturmiljø (560)
-  Linje- og punktsymbol (PBL2008)
-  Faresonegrense
-  Avgitt omsynsgrense
-  Felles for kommuneplan PBL 1985 og 2008



Basiskartet er teikna med svak gråfarge



Kartopplysningar
 Kjelde for basiskart: Bygland kommune
 Ekvivalens 5 m
 Dato for basiskart: 03.12.12
 Kartmålestokk 1:5500
 Koordinatsystem: UTM sone 32 / Euref89
 Høgdegrunnlag: NN 1954



AREALPLAN ETTER PBL AV 2008 Kommunedelplan - Strandsoneplan KDP 11 Horverak - Bø

PlanID: 2013011
 Planstype: Kommunedelplan
 Forslagsstiller: Bygland kommune
 Saksnr: 2012/45

SAKSBEHANDLING ETTER PLAN- OG BYGNINGSLOVA

Kunngjeringsdato for planvedtak:

Dato for siste revisjon av plankart: 13.04.15

Behandlingsorgan	Møtesaksnr	Dato	Sign
Kommunestyret			
PMR			
PMR	37/14	25.06.14	VFR
		22.02.11	VFR

Planvedtak: 07.05.15

Planvedtak: 28.04.15

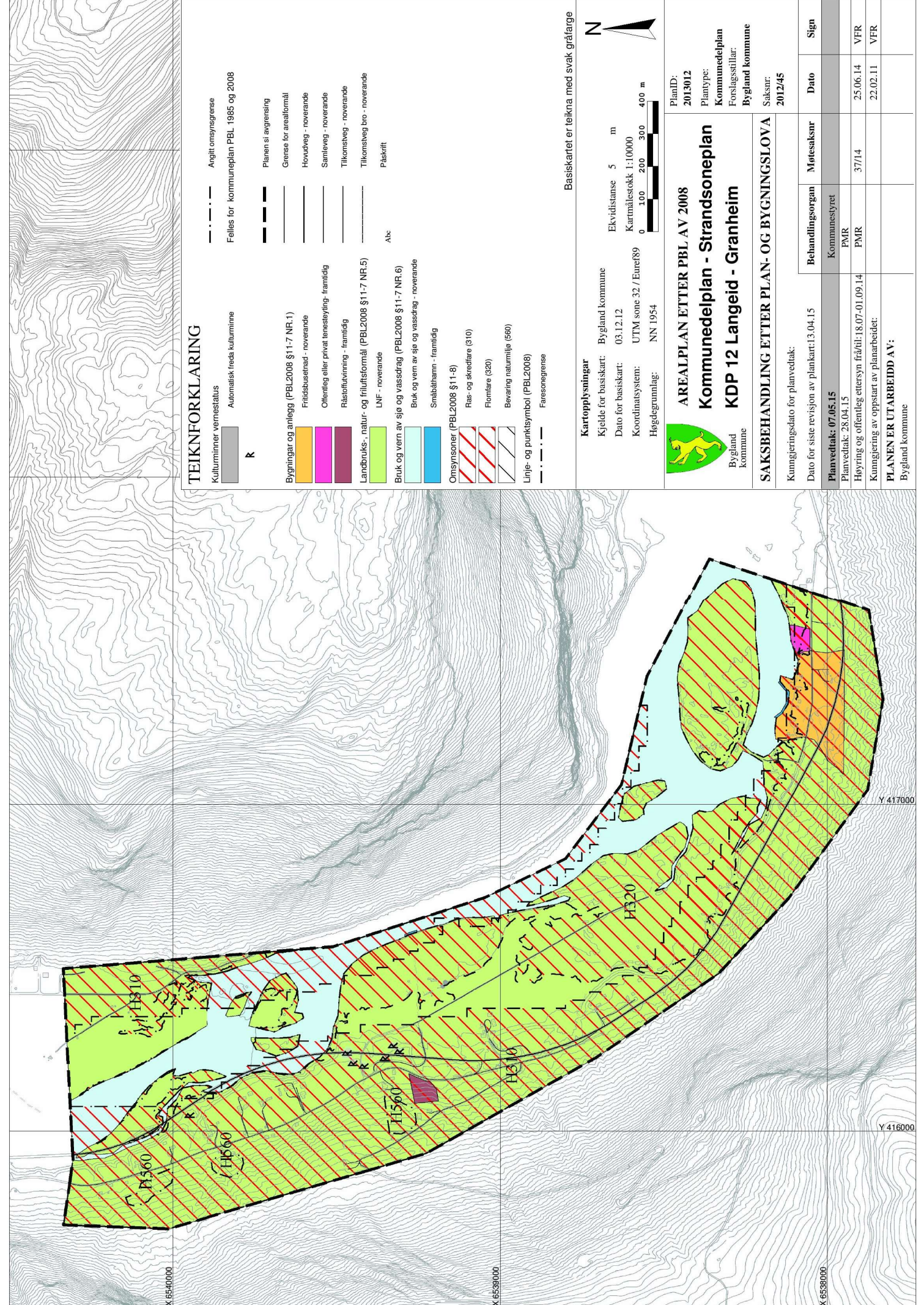
Høyring og offentleg ettersyn frå tittel: 18.07-01.09.14

Kunngjerjing av oppstart av planarbeidet:

PLANEN ER UTARBEIDD AV:
 Bygland kommune

TEIKNFORKLARING

- Kulturminner vernestatus
- Automatisk freda kulturminne
- Angitt omsynsgrænse
- Felles for kommuneplan PBL 1985 og 2008
- Bygningar og anlegg (PBL2008 §11-7 NR.1)
- Fritidsbustad - noverande
- Offentleg eller privat tenesteyting - framtidig
- Råstofutvinning - framtidig
- Landbruks- natur- og friluftsmål (PBL2008 §11-7 NR.5)
- LNF - noverande
- Bruk og vern av sjø og vassdrag (PBL2008 §11-7 NR.6)
- Småbåthamn - framtidig
- Omsynsner (PBL2008 §11-8)
- Ras- og skredfare (310)
- Flomfare (320)
- Bevaring naturmiljø (560)
- Linje- og punktsymbol (PBL2008)
- Faresynsgrænse
- Akse
- Påskrift
- Planen si avgrensing
- Grense for arealløsmål
- Hovudveg - noverande
- Samleveg - noverande
- Tilkomsveg - noverande
- Tilkomsveg bro - noverande



Basiskartet er teikna med svak gråfarge



Kartopplysningar

Kjelde for basiskart: Bygland kommune
 Ekvivalens 5 m
 Dato for basiskart: 03.12.12
 Kartmålestokk 1:10000
 Koordinatsystem: UTM sone 32 / Euref89
 Høgdegrunnlag: NN 1954



Bygland kommune

AREALPLAN ETTER PBL AV 2008 Kommunedelplan - Strandsoneplan KDP 12 Langeid - Granheim

PlanID: 2013012
 Planstype: Kommunedelplan
 Forslagsstiller: Bygland kommune
 Saksnr: 2012/45

SAKSBEHANDLING ETTER PLAN- OG BYGNINGSLOVA

Kunngjeringsdato for planvedtak:

Dato for siste revisjon av plankart: 13.04.15

Planvedtak: 07.05.15	Behandlingsorgan	Møttesaksnr	Dato	Sign
Planvedtak: 28.04.15	Kommunestyret			
Høyring og offentleg ettersyn frå tittel: 18.07-01.09.14	PMR		37/14	VFR
Kunngjering av oppstart av planarbeidet:	PMR		22.02.11	VFR

PLANEN ER UTARBEIDD AV:

Bygland kommune

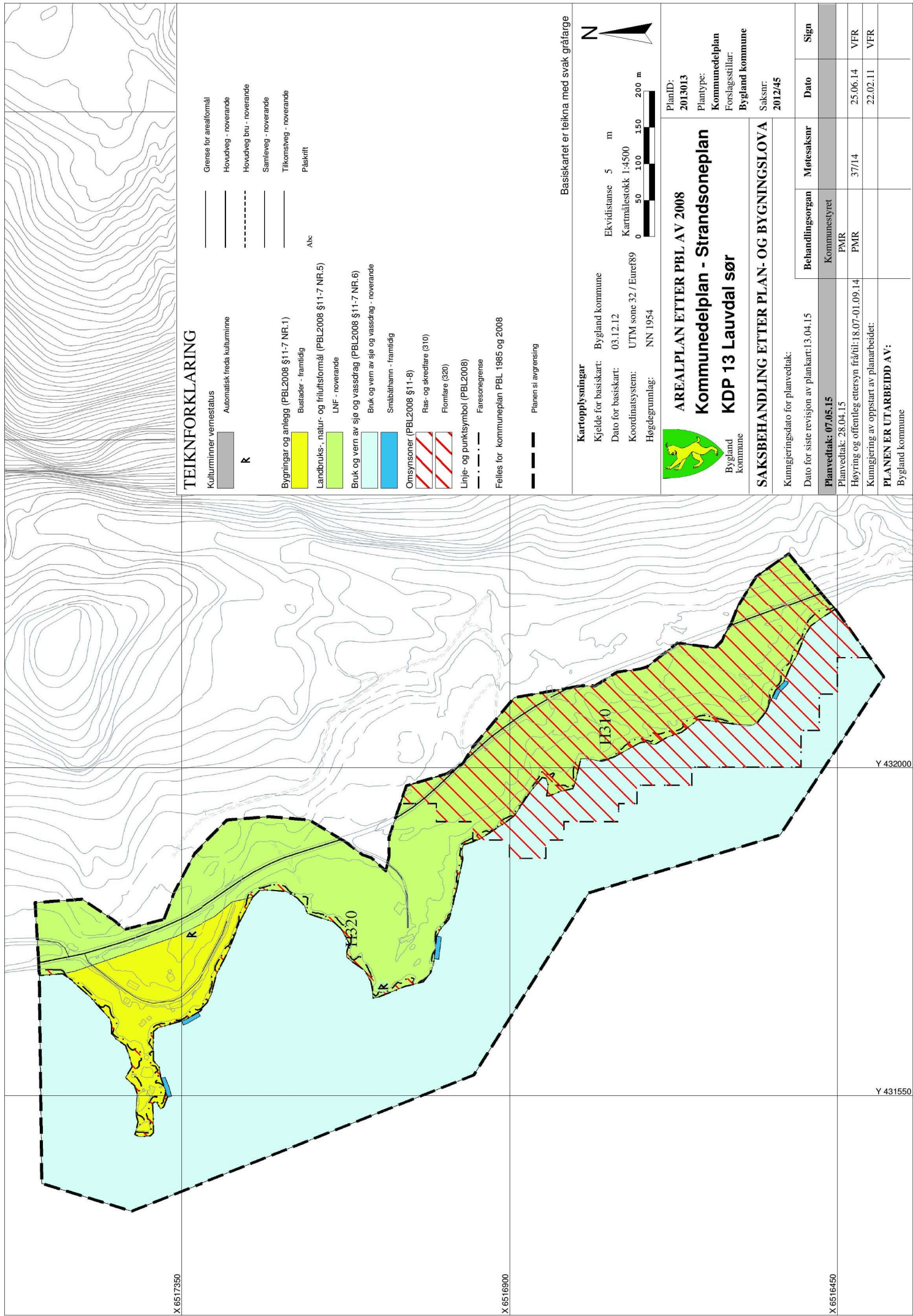
X 6517350

X 6516900

X 6516450

Y 431550

Y 432000



TEIKNFORKLARING

- Kulturminner vernestatus
- Automatisk freda kulturminne
- R**
- Grense for arealfomål
- Hovudveg - noverande
- Hovudveg bru - noverande
- Sameieveg - noverande
- Tilkomstveg - noverande
- Påskrift
- Ake
- Bygningar og anlegg (PBL2008 §11-7 NR.1)
- Bustader - framtidig
- Landbruks-, natur- og friluftsfomål (PBL2008 §11-7 NR.5)
- LNF - noverande
- Bruk og vern av sjo og vassdrag (PBL2008 §11-7 NR.6)
- Bruk og vern av sjo og vassdrag - noverande
- Småbåttamm - framtidig
- Omsynsone (PBL2008 §11-8)
- Ras- og skredfare (310)
- Flomfare (320)
- Linje- og punktsymbol (PBL2008)
- Faresonegrense
- Felles for kommuneplan PBL 1985 og 2008
- Planen si avgrensing

Basiskartet er teikna med svak gråfarge



Kartopplysningar
 Kjelde for basiskart: Bygland kommune
 Ekvivalens 5 m
 Dato for basiskart: 03.12.12
 Kartmålestokk 1:4500
 Koordinatsystem: UTM sone 32 / Euref89
 Høgdegrunnlag: NN 1954



AREALPLAN ETTER PBL AV 2008
Kommunedelplan - Strandsoneplan
KDP 13 Lauvdal sør

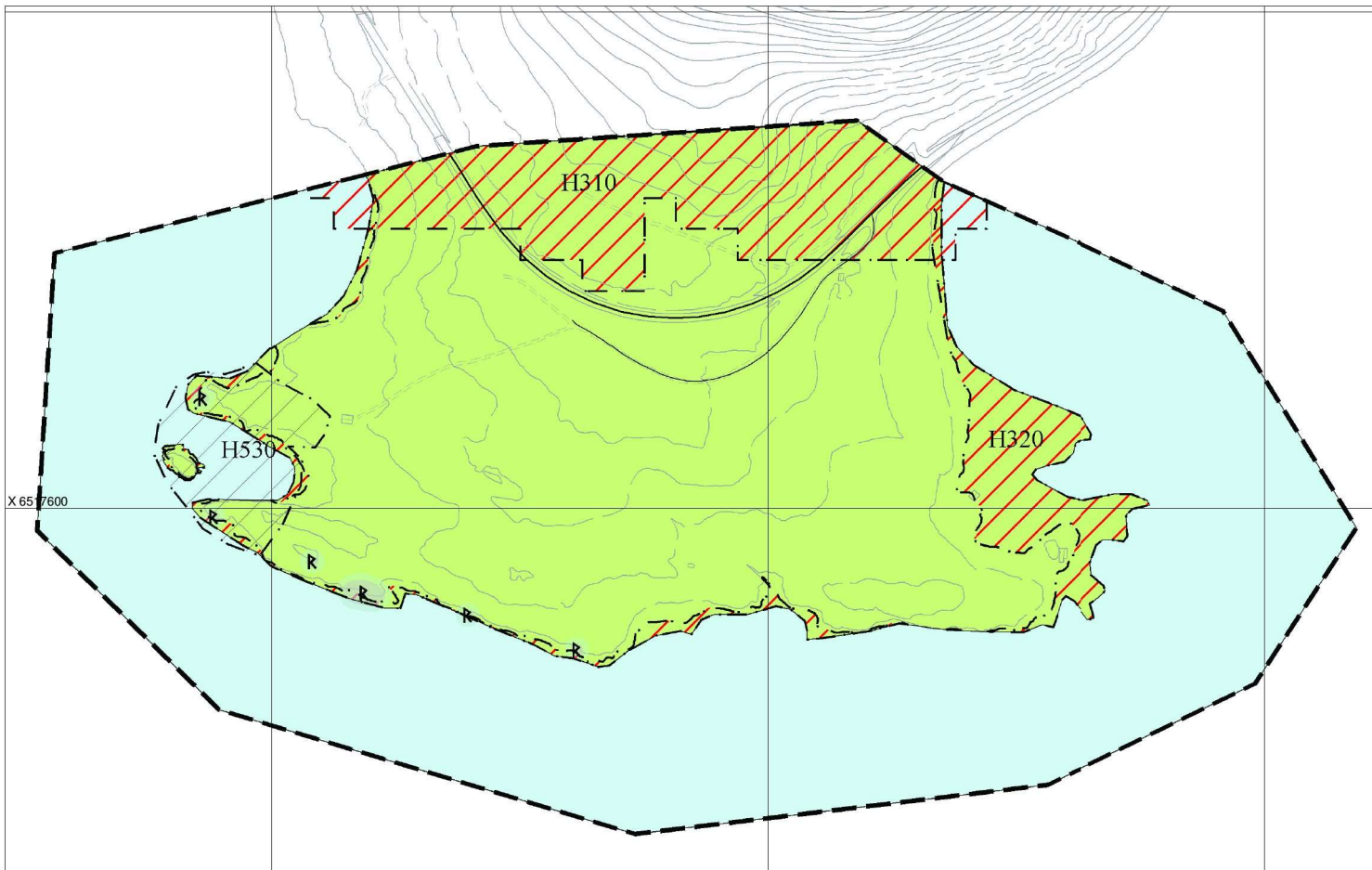
PlanID: 2013013
 Planstype: **Kommunedelplan**
 Forslagsstiller: Bygland kommune
 Saksnr: 2012/45

SAKSBEHANDLING ETTER PLAN- OG BYGNINGSLOVA

Kunngjeringsdato for planvedtak:

Dato for siste revisjon av plankart: 13.04.15

Planvedtak: 07.05.15	Behandlingsorgan	Møttesaksnr	Dato	Sign
Planvedtak: 28.04.15	Kommunestyret			
Høyring og offentleg ettersyn frå tittel: 18.07-01.09.14	PMR		37/14	VFR
Kunngjerjing av oppstart av planarbeidet:	PMR		22.02.11	VFR
PLANEN ER UTARBEIDD AV: Bygland kommune				



TEIKNFORKLARING

Kulturminner vernestatus

Automatisk freda kulturminne

R

Hovudveg - noverande

Tilkomstveg - noverande

Abc Påskrift

Landbruks-, natur- og friluftsmål (PBL2008 §11-7 NR.5)

LNF - noverande

Bruk og vern av sjø og vassdrag (PBL2008 §11-7 NR.6)

Bruk og vern av sjø og vassdrag - noverande

Omsynsoner (PBL2008 §11-8)

Ras- og skredfare (310)

Flomfare (320)

Omsyn friluftsliv (530)

Linje- og punktsymbol (PBL2008)

Faresonegrense

Angitt omsynsgrense

Felles for kommuneplan PBL 1985 og 2008

Planen si avgrensning

Grense for arealmål

Basiskartet er teikna med svak gråfarge

Kartopplysningar

Kjelde for basiskart: Bygland kommune

Dato for basiskart: 03.12.12

Koordinatsystem: UTM sone 32 / Euref89

Høgdegrunnlag: NN 1954

Ekvidistanse 5 m

Kartmålestokk 1:4000

0 50 100 150 m



Bygland
kommune

AREALPLAN ETTER PBL AV 2008

Kommunedelplan - Strandsoneplan

KDP 14 Lauvdalsodden

PlanID:
2013014

Plantype:
Kommunedelplan
Forslagsstillar:
Bygland kommune

SAKSBEHANDLING ETTER PLAN- OG BYGNINGSLOVA

Saksnr:
2012/45

Kunngjeringsdato for planvedtak:

Dato for siste revisjon av plankart: 13.04.15

Planvedtak: 07.05.15

Planvedtak: 28.04.15

Høyring og offentlig ettersyn frå/til: 18.07-01.09.14

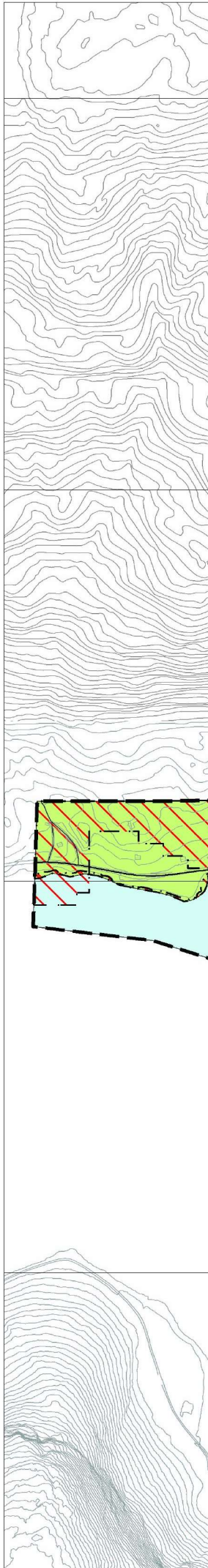
Kunngjering av oppstart av planarbeidet:

PLANEN ER UTARBEIDD AV:

Bygland kommune

Behandlingsorgan	Møtesaksnr	Dato	Sign
Kommunestyret			
PMR			
PMR	37/14	25.06.14	VFR
		22.02.11	VFR

X 6516000



TEIKNFORKLARING

Kulturminner vernestatus
 Automatisk freda kulturminne
 R

Angitt omsynsgrænse
 Detaljeringssgrænse
 Felles for kommuneplan PBL 1985 og 2008


Planen si avgrensing
 Grense for arealløsmål
 Hovudveg - noverande
 Samleveg - noverande
 Tilkomstveg - noverande
 Påskrift
 Akse

Bygningar og anlegg (PBL2008 §11-7 NR.1)
 Fritidsbuseiend - framtidig
 Næringsbygningar - framtidig
 Landbruks-, natur- og friluftsliv (PBL2008 §11-7 NR.5)
 LNF - noverande
 Bruk og vern av sjø og vassdrag (PBL2008 §11-7 NR.6)
 Bruk og vern av sjø og vassdrag - noverande
 Småbåthamn - framtidig

Omsynsener (PBL2008 §11-8)
 Ras- og skredfare (310)
 Flomfare (320)
 Bevaring kulturmiljø (570)
 Reguleringsplan skal framleis gjelde

Linje- og punktsymbol (PBL2008)
 Faresonegrænse

Basiskartet er teikna med svak gråfarge



Bygland kommune

Kartopplysningar

Kjelde for basiskart: Bygland kommune
 Ekvidistans 5 m
 Dato for basiskart: 03.12.12
 Kartmålestokk 1:8000
 Koordinatsystem: UTM sone 32 / Euref89
 Høgdegrunnlag: NN 1954

AREALPLAN ETTER PBL AV 2008 Kommunedelplan - Strandsoneplan KDP 15 Longerak

PlanID: 2013015
 Planstype: Kommunedelplan
 Forslagsstiller: Bygland kommune
 Saksnr: 2012/45

SAKSBEHANDLING ETTER PLAN- OG BYGNINGSLOVA

Kunngjeringsdato for planvedtak:

Dato for siste revisjon av plankart: 13.04.15

Behandlingsorgan: Møtessaksnr

Planvedtak: 07.05.15 Kommunestyret

Planvedtak: 28.04.15 PMR

Høyring og offentleg ettersyn frå tittel: 18.07-01.09.14 PMR

Kunngjerjing av oppstart av planarbeidet: 37/14

PLANEN ER UTARBEIDDD AV: 25.06.14 VFR

Bygland kommune 22.02.11 VFR

Behandlingsorgan	Møtessaksnr	Dato	Sign
Kommunestyret			
PMR			
PMR		25.06.14	VFR
		22.02.11	VFR

X 6513600

X 6512800

X 6512000


Y 432800

Y 433600

TEIKNFORKLARING

- Kulturminner vernestatus**
- Automatisk freda kulturminne
 - R
 - K
 - Votakstreda kulturminne
- Bygningar og anlegg (PBL2008 §11-7 NR.1)**
- Bygningar og anlegg - noverande
 - Bustader - framtidig
 - Offentleg eller privat tenesteyding - noverande
 - Ristorutvinning - framtidig
- Samferdselsanl. og tekn. infrastruktur (PBL2008 §11-7 NR.2)**
- Keyveg - framtidig
 - Parkering - framtidig
- Kommuneplan-Gronstruktur (PBL2008 §11-7 NR.3)**
- Fremstabe - noverande
 - Landbruks- natur- og friluftsmal (PBL2008 §11-7 NR.5)
 - LNF - noverande
 - LNFR-areal for spredde bustader - framtidig
- Bruk og vern av sjø og vassdrag (PBL2008 §11-7 NR.6)**
- Bruk og vern av sjø og vassdrag - noverande
 - Smalbattann - noverande
 - Smalbattann - framtidig
- Omsynsmer (PBL2008 §11-8)**
- Ras- og skredfare (310)
 - Flomfare (320)
 - Bevaring kulturmiljø (570)
 - Reguleringsplan skal framleie gjelde
- Linje- og punktsymbol (PBL2008)**
- Faresonegrense
 - Avignt omsynsgrense
 - Detaljeringsgrense
 - Felles for kommuneplan PBL 1985 og 2008
 - Planen si avgrensing
 - Grense for arealformal
 - Hovudveg - noverande
 - Hovudveg bru - noverande
 - Samleveg - noverande
 - Samleveg bru - noverande
 - Tilkomstveg - noverande
 - Gang/sykkelveg - noverande
 - Gang/sykkelveg - framtidig
 - Påskrift
 - Abc

Basiskartet er teikna med svak gråfarge



AREALPLAN ETTER PBL AV 2008
Kommunedelplan - Strandsoneplan
KDP 16 Ose - Austad

Bygland kommune

PlanID: 2013016
 Planstype: Kommunedelplan
 Forslagsstiller: Bygland kommune
 Saksnr: 2012/45

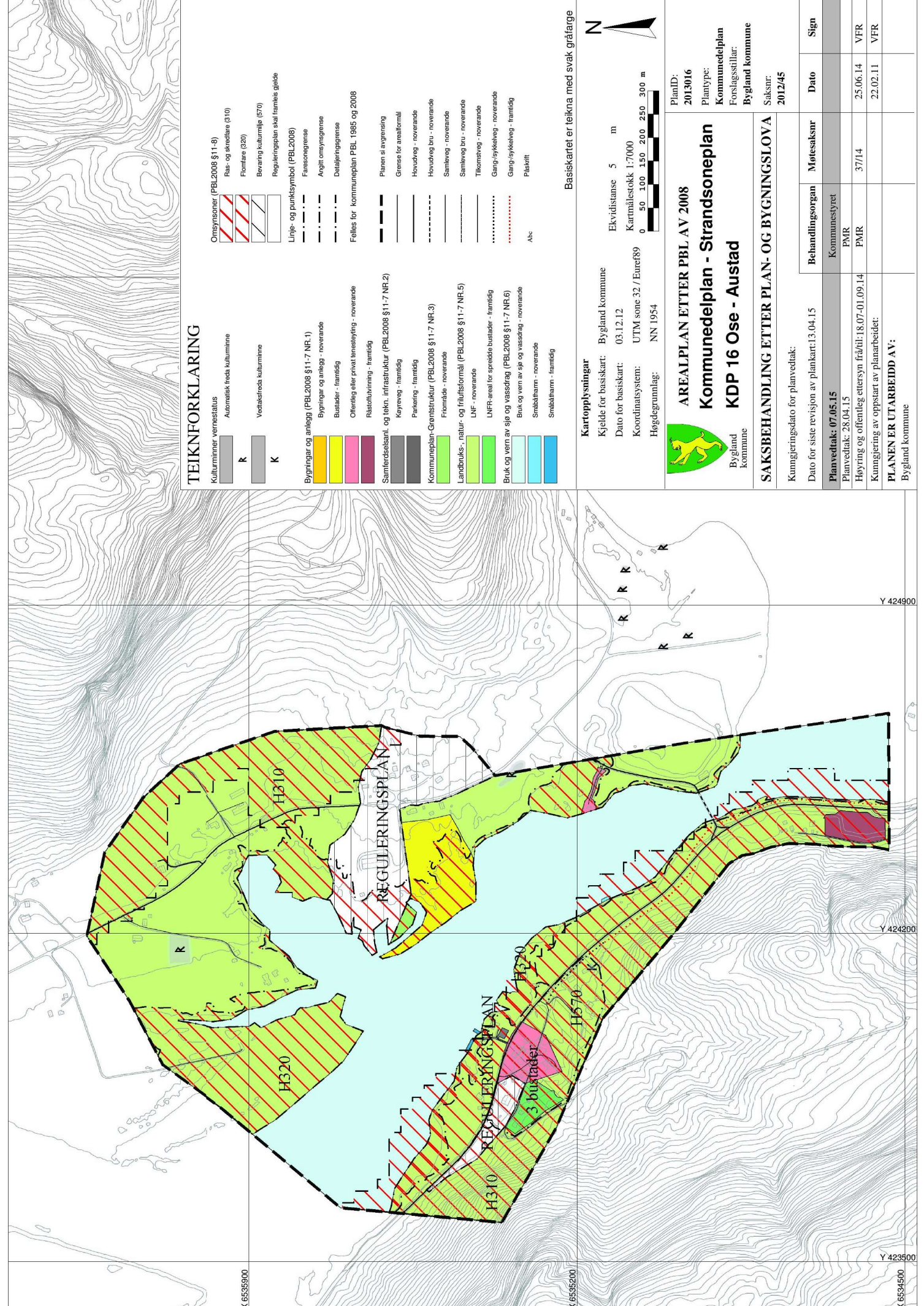
SAKSBEHANDLING ETTER PLAN- OG BYGNINGSLOVA

Kunngjeringsdato for planvedtak:

Dato for siste revisjon av plankart: 13.04.15

Behandlingsorgan	Møttesaksnr	Dato	Sign
Kommunestyret			
PMR			
PMR	37/14	25.06.14	VFR
		22.02.11	VFR

PLANEN ER UTARBEIDD AV:
Bygland kommune



Y 424900

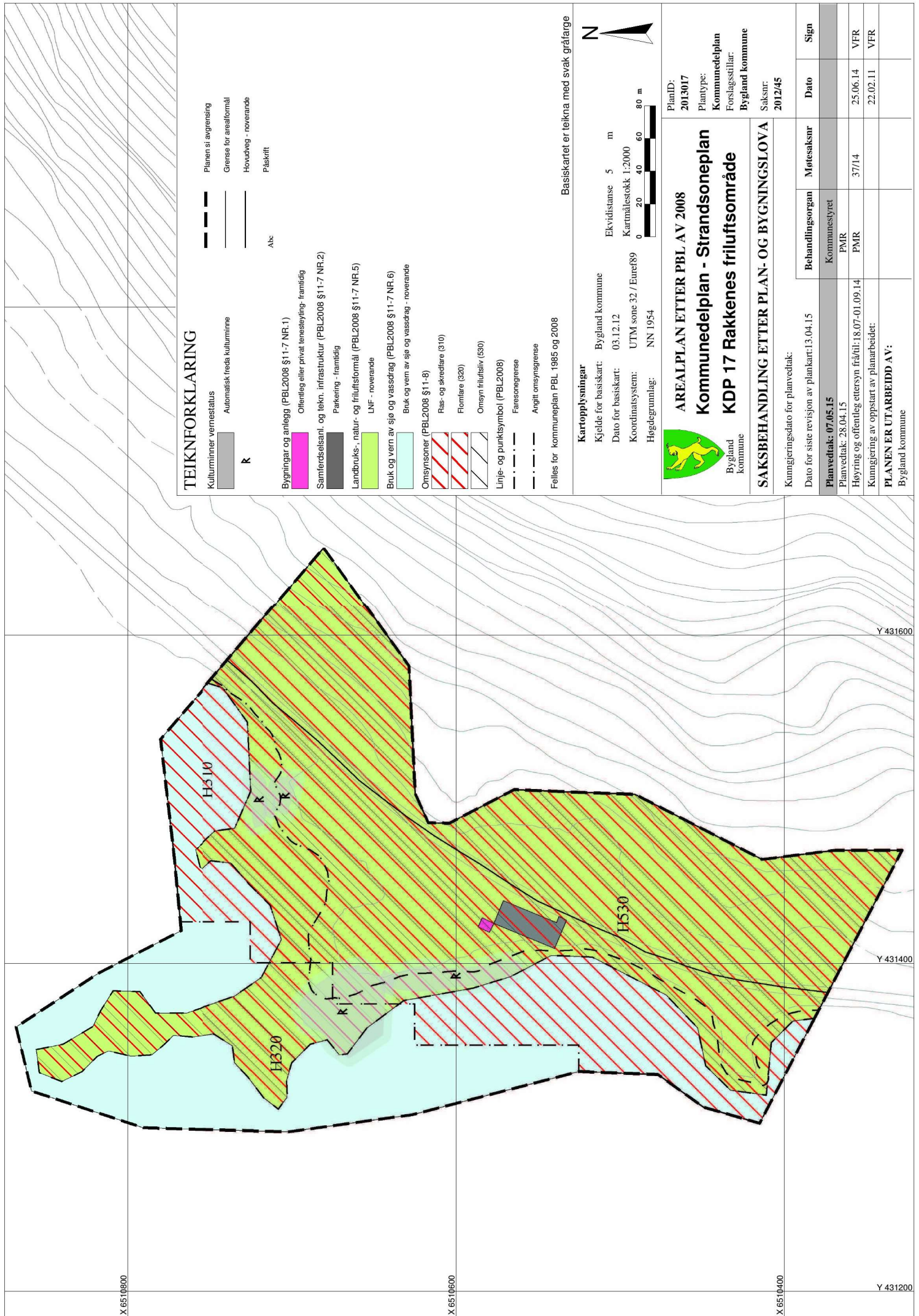
Y 424200

Y 423500

X 6535900

X 6535200

X 6534500



TEIKNFORKLARING

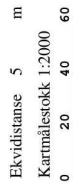
Kulturmiljøvernes status
 Automatisk freda kulturmiljø
 R

- Bygninger og anlegg (PBL2008 §11-7 NR.1)
 Offentleg eller privat tenesteyting - framtidig
 Samferdselsanl. og tekn. infrastruktur (PBL2008 §11-7 NR.2)
 Parkering - framtidig
 Landbruks-, natur- og friluftsmiljø (PBL2008 §11-7 NFL5)
 LNF - noverande
 Bruk og vern av sjø og vassdrag (PBL2008 §11-7 NR.6)
 Bruk og vern av sjø og vassdrag - noverande
 Omsynsoner (PBL2008 §11-8)
 Ras- og skredfare (310)
 Flomfare (320)
 Omsyn friluftsliv (S30)
 Linje- og punktsymbol (PBL2008)
 Faresonegrense
 Avgitt omsynsgrense
 Felles for kommuneplan PBL 1985 og 2008

Planen si avgrensing
 Grense for arealløsmål
 Hovudveg - noverande
 Påskrift
 Ale

Kartopplysningar

Kjelde for basiskart: Bygland kommune
 Dato for basiskart: 03.12.12
 Kartmålestokk 1:2000
 Koordinatsystem: UTM sone 32 / Euref89
 Høgdegrunnlag: NN 1954



Basiskartet er teikna med svak gråfarge



Bygland kommune

AREALPLAN ETTER PBL AV 2008 Kommunedelplan - Strandsoneplan KDP 17 Rakkenes friluftsområde

PlanID: 2013017
 Planstype: Kommunedelplan
 Forslagsstiller: Bygland kommune
 Saksnr: 2012/45

SAKSBEHANDLING ETTER PLAN- OG BYGNINGSLOVA

Kunngjeringsdato for planvedtak:





























Dato for siste revisjon av plankart: 13.04.15

Behandlingsorgan: Møtessaksnr

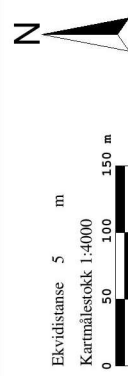
Dato: Sign

Planvedtak: 07.05.15	Kommunestyret	PMR	PMR
Planvedtak: 28.04.15	Kommunestyret	PMR	PMR
Høyring og offentleg ettersyn frå tittel: 18.07-01.09.14	PMR	37/14	25.06.14
Kunngjering av oppstart av planarbeidet:			22.02.11
PLANEN ER UTARBEIDD AV: Bygland kommune			

TEIKNFORKLARING

	Kulturminner vernestatus		Planen si avgrensning
	Automatisk freda kulturminne		Grense for arealfomål
R			Hovudveg - noverande
			Tilkomsveg - noverande
			Påskrift
			Aln
	Kommuneplan-Grenstruktur (PBL2008 §11-7 NR.3)		Brak og vern av sjo og vassdrag (PBL2008 §11-7 NR.6)
	Grenstruktur - framtidig		Smabåttamm - framtidig
	Landbruks- natur- og friluftsfomål (PBL2008 §11-7 NR.5)		Omsynsone (PBL2008 §11-8)
	LNF - noverande		Ras- og skredfare (310)
	Brak og vern av sjo og vassdrag (PBL2008 §11-7 NR.6)		Flomfare (320)
	Smabåttamm - framtidig		Reguleringsplan skal framleis gjelde
	Omsynsone (PBL2008 §11-8)		Linje- og punktsymbol (PBL2008)
	Ras- og skredfare (310)		Faresonegrense
	Flomfare (320)		Detaljeringsgrense
	Reguleringsplan skal framleis gjelde		Felles for kommuneplan PBL 1985 og 2008

Basiskartet er teikna med svak gråfarge



Kartopplysningar

Kjelde for basiskart: Bygland kommune
 Dato for basiskart: 03.12.12
 Koordinatsystem: UTM sone 32 / Euref89
 Høgdegrunnlag: NN 1954



Bygland kommune

AREALPLAN ETTER PBL AV 2008 Kommunedelplan - Strandsoneplan KDP 18 Rakkenes hyttefelt

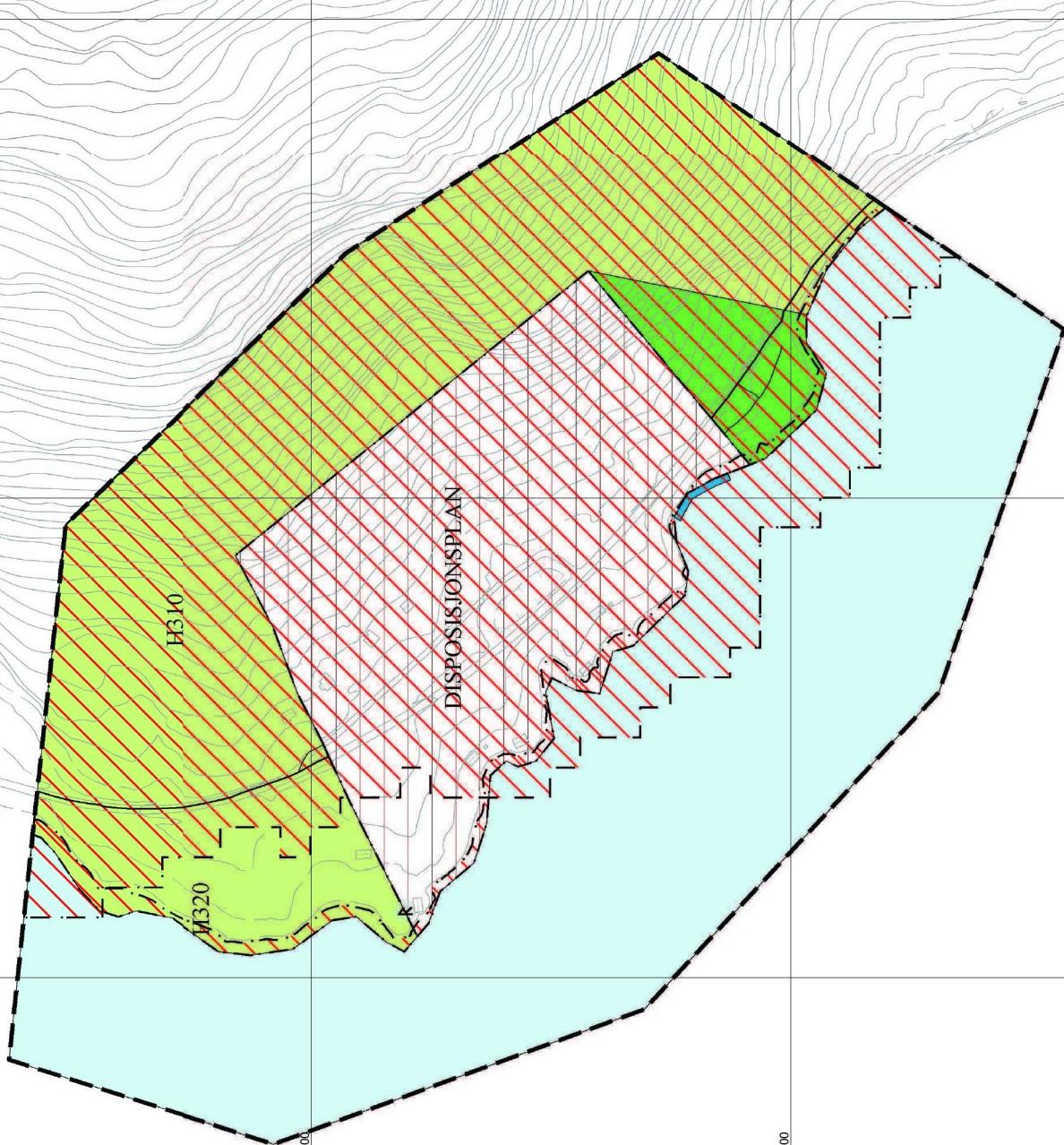
PlanID: 2013018
 Planstype: Kommunedelplan
 Forslagsstiller: Bygland kommune
 Saksnr: 2012/45

SAKSBEHANDLING ETTER PLAN- OG BYGNINGSLOVA

Kunngjeringsdato for planvedtak:

Dato for siste revisjon av plankart: 13.04.15

Behandlingsorgan	Møttesaksnr	Dato	Sign
Planvedtak: 07.05.15	Kommunestyret		
Planvedtak: 28.04.15	PMR		
Høyring og offentleg ettersyn frå tittel: 18.07-01.09.14	PMR	37/14	VFR
Kunngjerjing av oppstart av planarbeidet:		22.02.11	VFR
PLANEN ER UTARBEIDD AV:			
Bygland kommune			



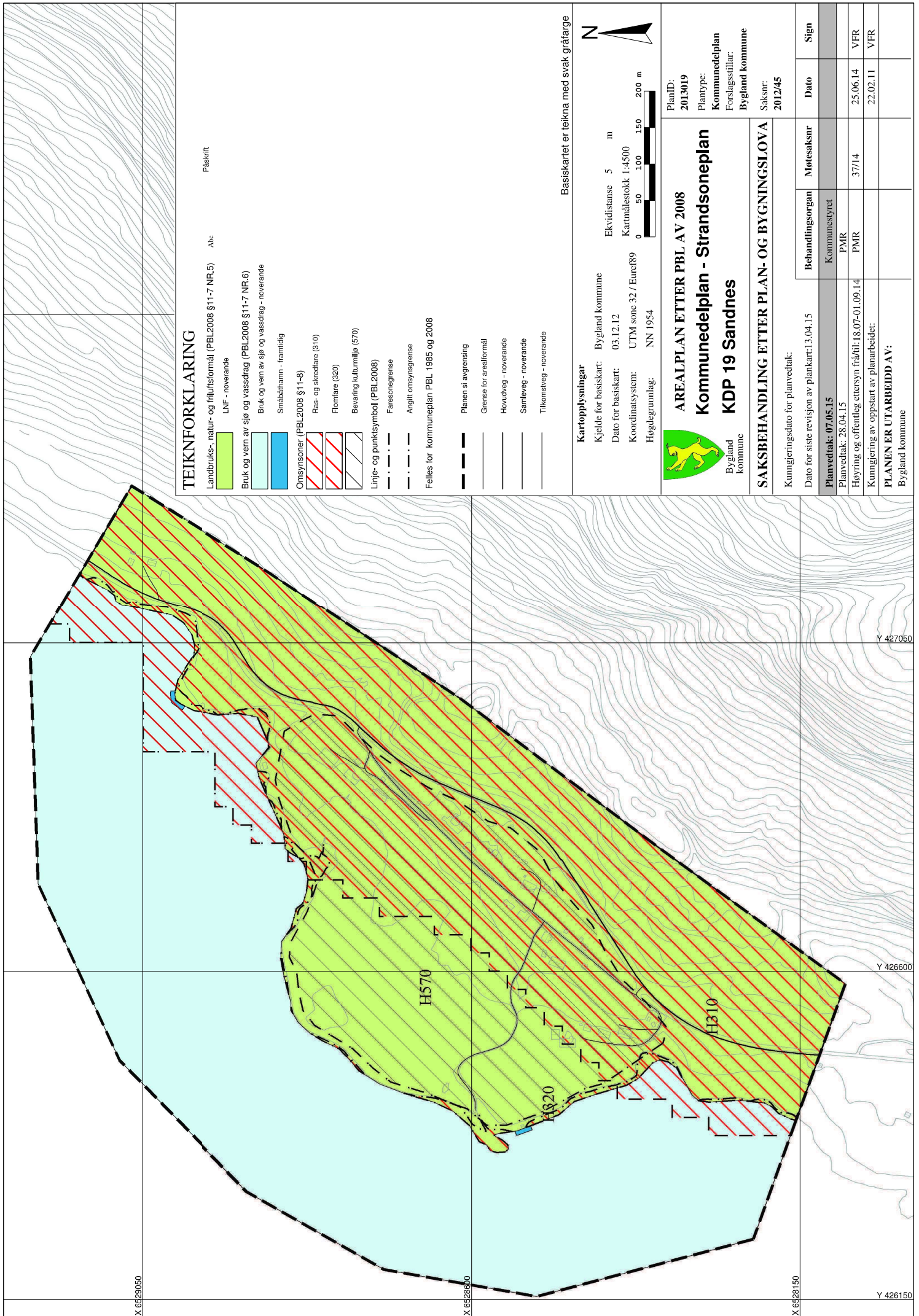
Y 432000

Y 431600

Y 431200

X 6509600

X 6510000



TEIKNFORKLARING

Landsbruks-, natur- og friluftsområde (PBL2008 §11-7 NPL5) Påskrift

LF - noverande

Bruk og vern av sjø og vassdrag (PBL2008 §11-7 NR.6)

Snøbåthamn - framtidig

Omsynsone (PBL2008 §11-8)

Rae- og skredfare (310)

Flomfare (320)

Bevering kulturmiljø (570)

Linje- og punktsymbol (PBL2008)

Faresonegrense

Angitt omsynsgrense

Felles for kommuneplan PBL 1985 og 2008

Planen si avgrensing

Grense for arealformål

Hovudveg - noverande

Samleveg - noverande

Tilkomsveg - noverande

Basiskartet er teikna med svak gråfarge

Kartopplysningar

Kjelde for basiskart: Bygland kommune

Dato for basiskart: 03.12.12

Koordinatsystem: UTM zone 32 / Euref89

Høgdegrunnlag: NN 1954

Ekvidistanse 5 m

Kartmålstokk 1:4500

0 50 100 150 200 m



Bygland kommune

AREALPLAN ETTER PBL AV 2008

Kommunedelplan - Strandsoneplan

KDP 19 Sandnes

PlanID: 2013019

Plantype: Kommunedelplan

Forslagsstiller: Bygland kommune

Saksnr: 2012/45

SAKSBEHANDLING ETTER PLAN- OG BYGNINGSLOVA

Kunngjeringsdato for planvedtak:

Dato for siste revisjon av plankart: 13.04.15

Planvedtak: 07.05.15

Planvedtak: 28.04.15

Høyring og offentlig ettersyn fråtil: 18.07-01.09.14

Kunngjering av oppstart av planarbeidet:

PLANEN ER UTARBEIDD AV:

Bygland kommune

Behandlingsorgan	Møtesaksnr	Dato	Sign
Kommunestyret			
PMR			
PMR	37/14	25.06.14	VFR
		22.02.11	VFR

X 6529050

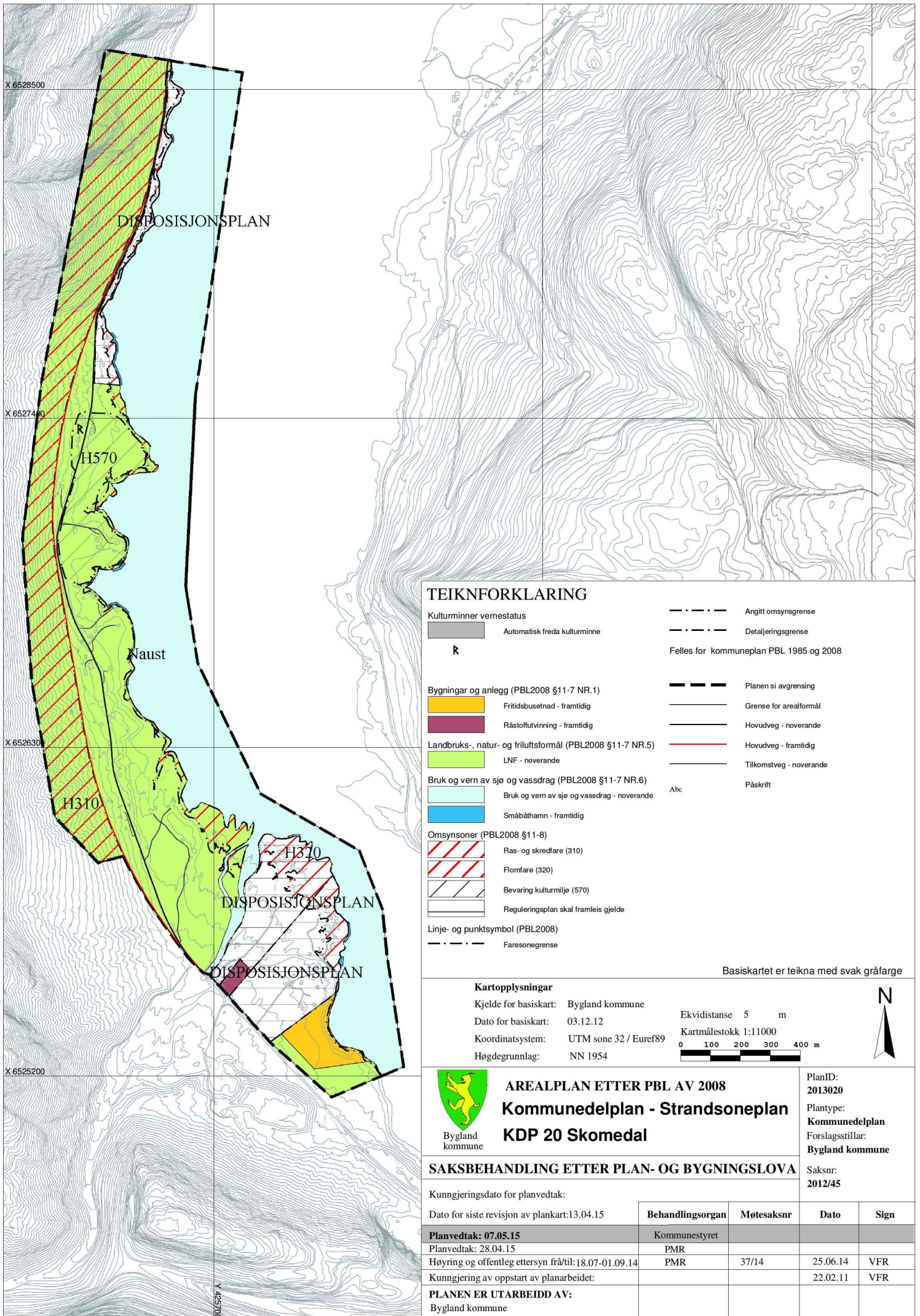
X 6528600

X 6528150

Y 426150

Y 426600

Y 427050



TEIKNFORKLARING

- Kulturminner vernestatus**
- Automatisk freda kulturminne
 - R
- Bygninger og anlegg (PBL2008 §11-7 NR.1)**
- Fritidsbustnad - framtidig
 - Råstoffutvinning - framtidig
- Landbruks-, natur- og friluftformål (PBL2008 §11-7 NR.5)**
- LNF - noverande
- Bruk og vern av sjø og vassdrag (PBL2008 §11-7 NR.6)**
- Bruk og vern av sjø og vassdrag - noverande
 - Småbåthamn - framtidig
- Omsynsoner (PBL2008 §11-8)**
- Ras- og skredfare (310)
 - Flomfare (320)
 - Bevaring kulturmiljø (570)
 - Reguleringsplan skal framleis gjelde
- Linje- og punktsymbol (PBL2008)**
- Faresonegrense
 - Angitt omsynsgrense
 - Detaljeringsgrense
 - Felles for kommuneplan PBL 1985 og 2008
 - Planen si avgrensing
 - Grense for areallformål
 - Hovudveg - noverande
 - Hovudveg - framtidig
 - Tilkomstveg - noverande
 - Påskrift

Basiskartet er teikna med svak gråfarge

Kartopplysningar

Kjelde for basiskart: Bygland kommune
 Dato for basiskart: 03.12.12
 Koordinatsystem: UTM sone 32 / Euref89
 Høgdegrunnlag: NN 1954

Ekvidistanse 5 m
 Kartmålestokk 1:11000
 0 100 200 300 400 m



Bygland kommune

AREALPLAN ETTER PBL AV 2008 Kommunedelplan - Strandsonerplan KDP 20 Skomedal

PlanID: 2013020
 Plantype: Kommunedelplan
 Forslagsstillar: Bygland kommune

SAKSBEHANDLING ETTER PLAN- OG BYGNINGSLOVA

Kunngjeringsdato for planvedtak:

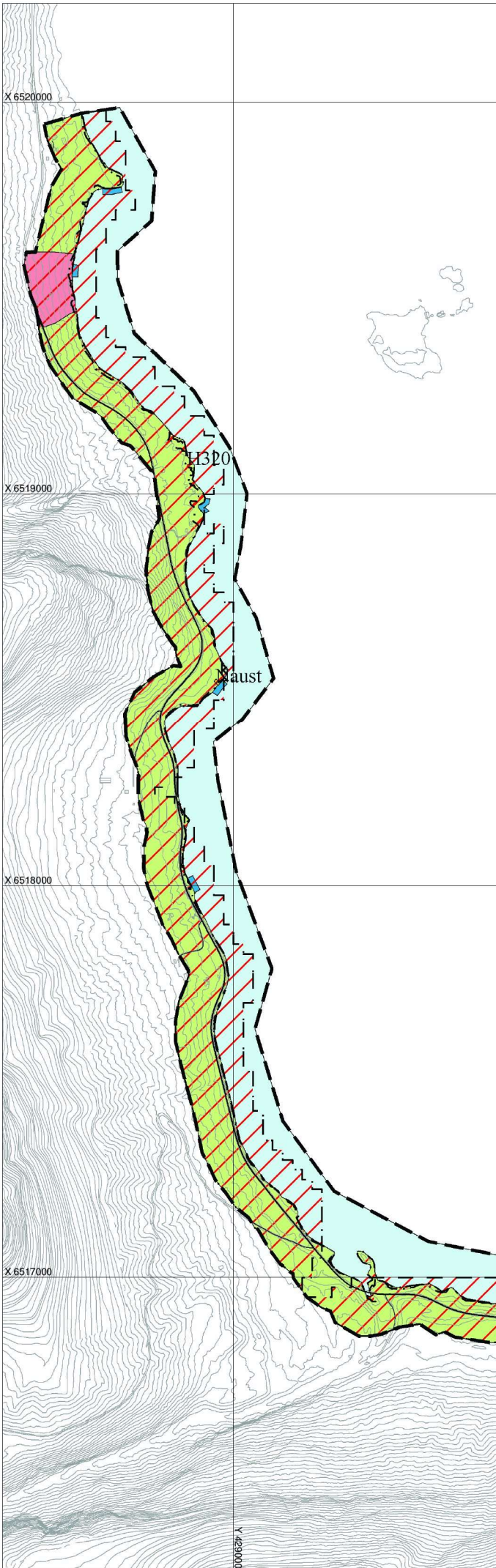
Dato for siste revisjon av plankart: 13.04.15

Planvedtak: 07.05.15	Behandlingsorgan	Møtesaknr	Dato	Sign
Planvedtak: 28.04.15	Kommunestyret			
Høyring og offentlig ettersyn frå/til: 18.07-01.09.14	PMR	37/14	25.06.14	VFR
Kunngjering av oppstart av planarbeidet:			22.02.11	VFR

PLANEN ER UTARBEIDD AV:

Bygland kommune

Saksnr: 2012/45



TEIKNFORKLARING

Kulturminner vernestatus

Automatisk freda kulturminne

R

Bygninger og anlegg (PBL2008 §11-7 NR.1)

Fritidsbustnad - framtidig

Offentleg eller privat tenesteyting - noverande

Landbruks-, natur- og friluftformål (PBL2008 §11-7 NR.5)

LNF - noverande

Bruk og vern av sjø og vassdrag (PBL2008 §11-7 NR.6)

Bruk og vern av sjø og vassdrag - noverande

Småbåthamn - framtidig

Omsynsoner (PBL2008 §11-8)

Ras- og skredfare (310)

Flomfare (320)

Linje- og punktsymbol (PBL2008)

Faresonegrense

Felles for kommuneplan PBL 1985 og 2008

Planen si avgrensning

Grense for arealformål

Hovudveg - noverande

Tilkostveg - noverande

Abc Påskrift

Basiskartet er teikna med svak gråfarge

Kartopplysningar

Kjelde for basiskart: Bygland kommune

Dato for basiskart: 03.12.12

Koordinatsystem: UTM sone 32 / Euref89

Høgdegrunnlag: NN 1954

Ekvidistans 5 m

Kartmålestokk 1:10000



Bygland kommune

AREALPLAN ETTER PBL AV 2008

Kommunedelplan - Strandsoneplan KDP 21 Strandelene

PlanID:
2013021

Plantype:
Kommunedelplan
Forslagsstiller:
Bygland kommune

SAKSBEHANDLING ETTER PLAN- OG BYGNINGSLOVA

Kunngjeringsdato for planvedtak:

Dato for siste revisjon av plankart: 13.04.15

Planvedtak: 07.05.15

Planvedtak: 28.04.15

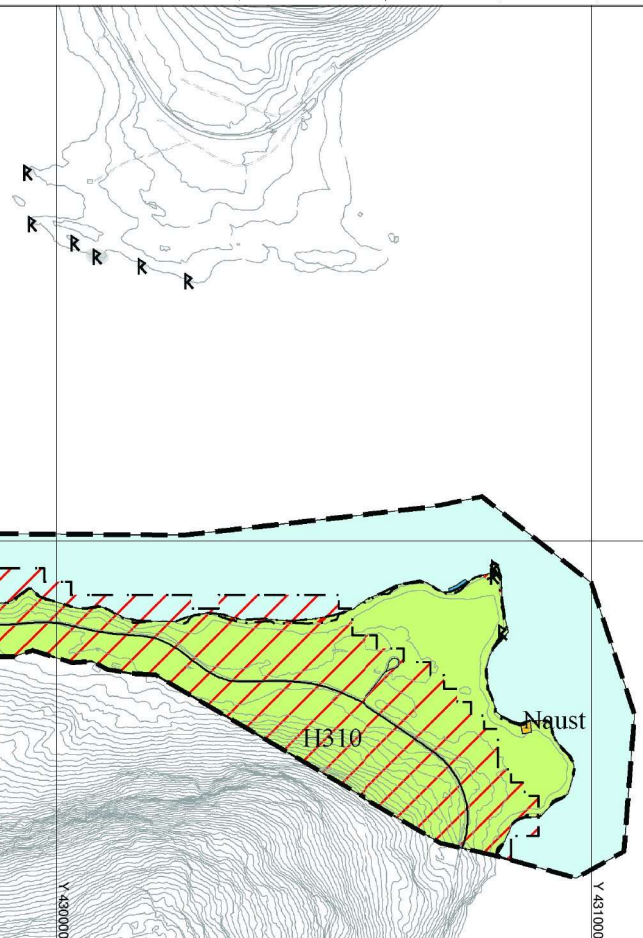
Høyring og offentlig ettersyn frå/til: 18.07-01.09.14

Kunngjering av oppstart av planarbeidet:

PLANEN ER UTARBEIDD AV:
Bygland kommune

Saksnr:
2012/45

Dato for siste revisjon av plankart: 13.04.15	Behandlingsorgan	Møtesaksnr	Dato	Sign
Planvedtak: 07.05.15	Kommunestyret			
Planvedtak: 28.04.15	PMR			
Høyring og offentlig ettersyn frå/til: 18.07-01.09.14	PMR	37/14	25.06.14	VFR
Kunngjering av oppstart av planarbeidet:			22.02.11	VFR



TEIKNFORKLARING

- Kulturminner vernestatus**
- Automatisk freda kulturminner
- R**
- Bygninger og anlegg (PBL2008 §11-7 NR.1)**
- Bustader - noverande
 - Bustader - framtidig
 - Offentleg eller privat tenesteyfing - noverande
- Landbruks-, natur- og friluftsfomål (PBL2008 §11-7 NR.5)**
- LNF - noverande
 - LNFR-areal for spreide bustader - framtidig
 - Brnk og vern av sjo og vassdrag (PBL2008 §11-7 NR.6)
 - Brnk og vern av sjo og vassdrag - noverande
 - Snabbtamm - noverande
- Omsynsoner (PBL2008 §11-8)**
- Ras- og skredfare (310)
 - Flomfare (320)
 - Bevaring kulturmiljø (570)
 - Reguleringsplan skal framleis gjelde
- Linje- og punktsymbol (PBL2008)**
- Faresonegrense
 - Angitt omsynsgrense
 - Delajeringsgrense
- Felles for kommuneplan PBL 1985 og 2008**
- Planen si avgrensing
 - Grense for arealfomål
 - Hovudveg - noverande
 - Samleveg - noverande
 - Tikomsveg - noverande
 - Påskrift

Kartopplysningar

Kjelde for basiskart: Bygland kommune
 Ekvvidtase 5 m
 Kartmålestokk 1:5000

Dato for basiskart: 03.12.12
 Kartmålestokk 1:5000

Koordinatsystem: UTM sone 32 / Eurof89
 Høgdegrunnlag: NN 1954

Basiskartet er teikna med svak gråfarge



Bygland kommune

AREALPLAN ETTER PBL AV 2008

Kommunedelplan - Strandsoneplan

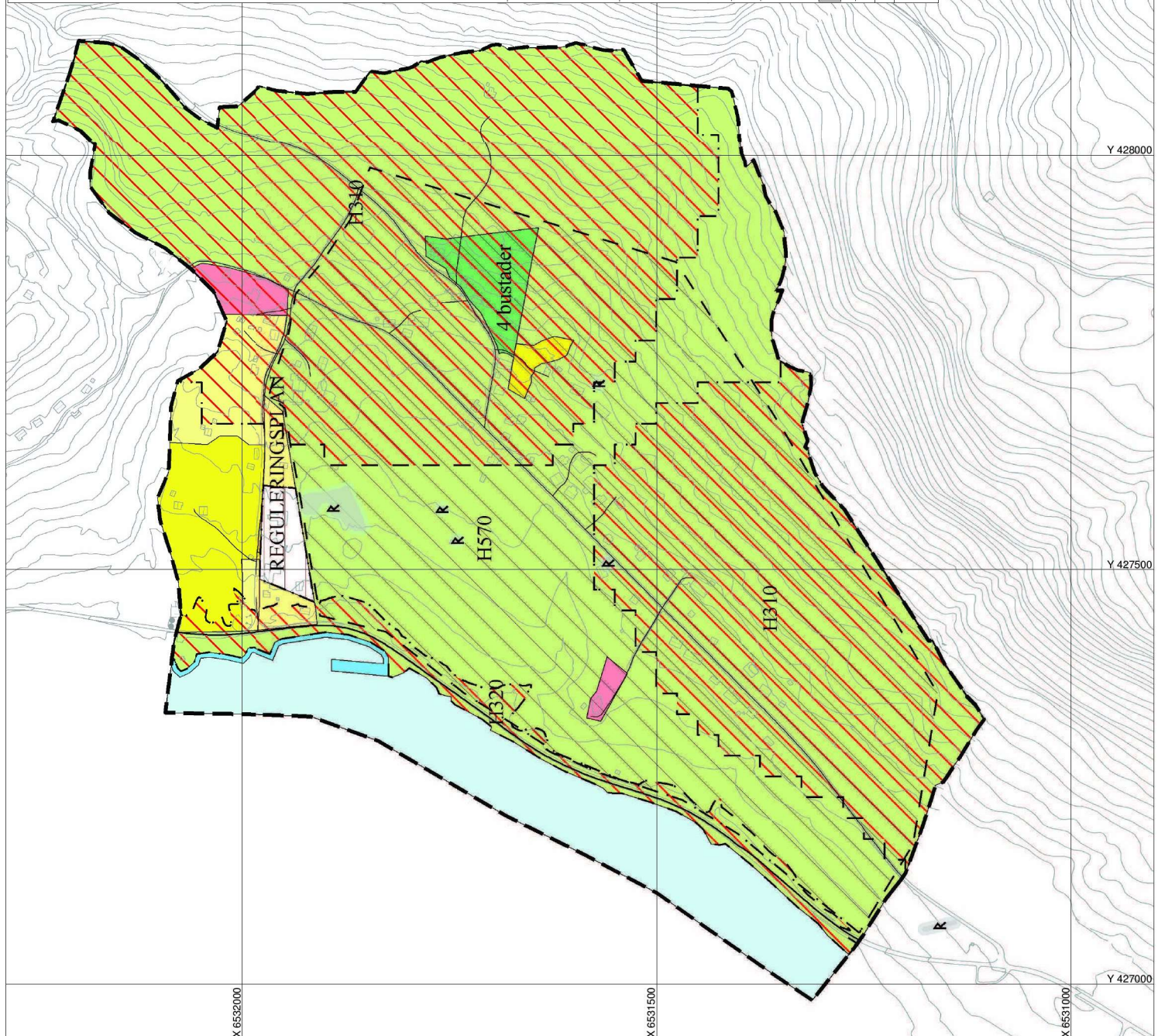
KDP 22 Åraksbø

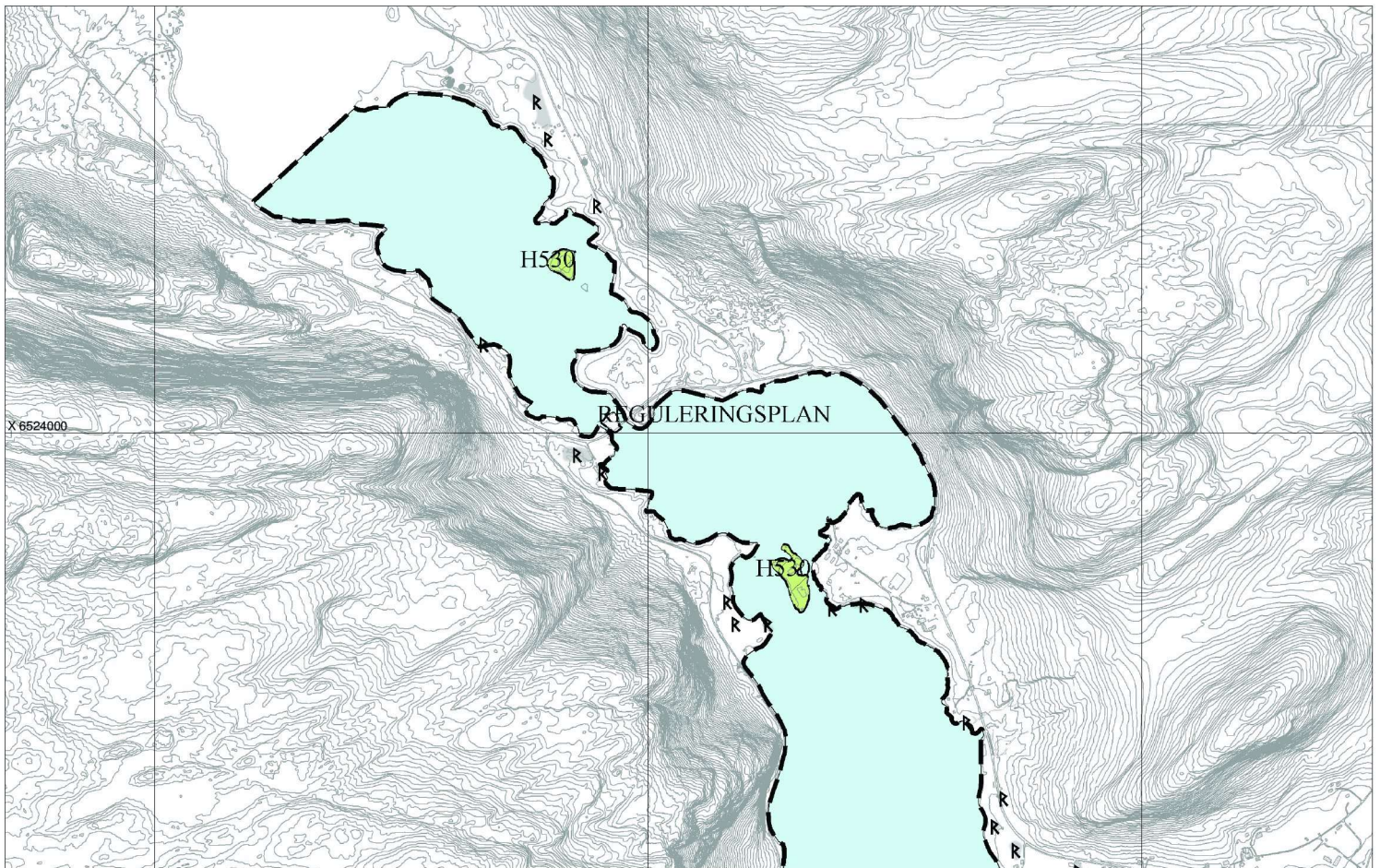
PlanID: 2013022
 Planstype: Kommunedelplan
 Forslagsstiller: Bygland kommune
 Saksnr: 2012/45

SAKSBEHANDLING ETTER PLAN- OG BYGNINGSLOVA

Kunngjeringsdato for planvedtak:

Dato for siste revisjon av plankart:	Møtesaknr	Dato	Sign
13.04.15	Kommunestyret		
07.05.15	PMR		
28.04.15	PMR	37/14	VFR
Høyring og offentleg ettersyn frå/til: 18.07-01.09.14		25.06.14	VFR
Kunngjering av oppstart av planarbeidet:		22.02.11	VFR
PLANEN ER UTARBEIDD AV:			
Bygland kommune			





TEIKNFORKLARING

Kulturminner vernestatus

Abc Påskrift

R Automatisk freda kulturminne

Landbruks-, natur- og friluftsmål (PBL2008 §11-7 NR.5)

LNF - noverande

Bruk og vern av sjø og vassdrag (PBL2008 §11-7 NR.6)

Bruk og vern av sjø og vassdrag - noverande

Småbåthamn - framtidig

Omsynsoner (PBL2008 §11-8)

Omsyn friluftsliv (530)

Reguleringsplan skal frameis gjelde

Linje- og punktsymbol (PBL2008)

Angitt omsynsgrense

Detaljeringsgrense

Felles for kommuneplan PBL 1985 og 2008

Planen si avgrensing

Grense for arealmål

Basiskartet er teikna med svak gråfarge

Kartopplysningar

Kjelde for basiskart: Bygland kommune

Dato for basiskart: 03.12.12

Koordinatsystem: UTM sone 32 / Euref89

Høgdegrunnlag: NN 1954

Ekvidistanse 5 m

Kartmålestokk 1:20000

0 200 400 600 800 m



Bygland kommune

AREALPLAN ETTER PBL AV 2008

Kommunedelplan - Strandsoneplan

KDP 23.1 Øyane i Byglandsfjorden

PlanID:
2013023

Plantype:
Kommunedelplan
Forslagsstillar:
Bygland kommune

SAKSBEHANDLING ETTER PLAN- OG BYGNINGSLOVA

Saksnr:
2012/45

Kunngjeringsdato for planvedtak:

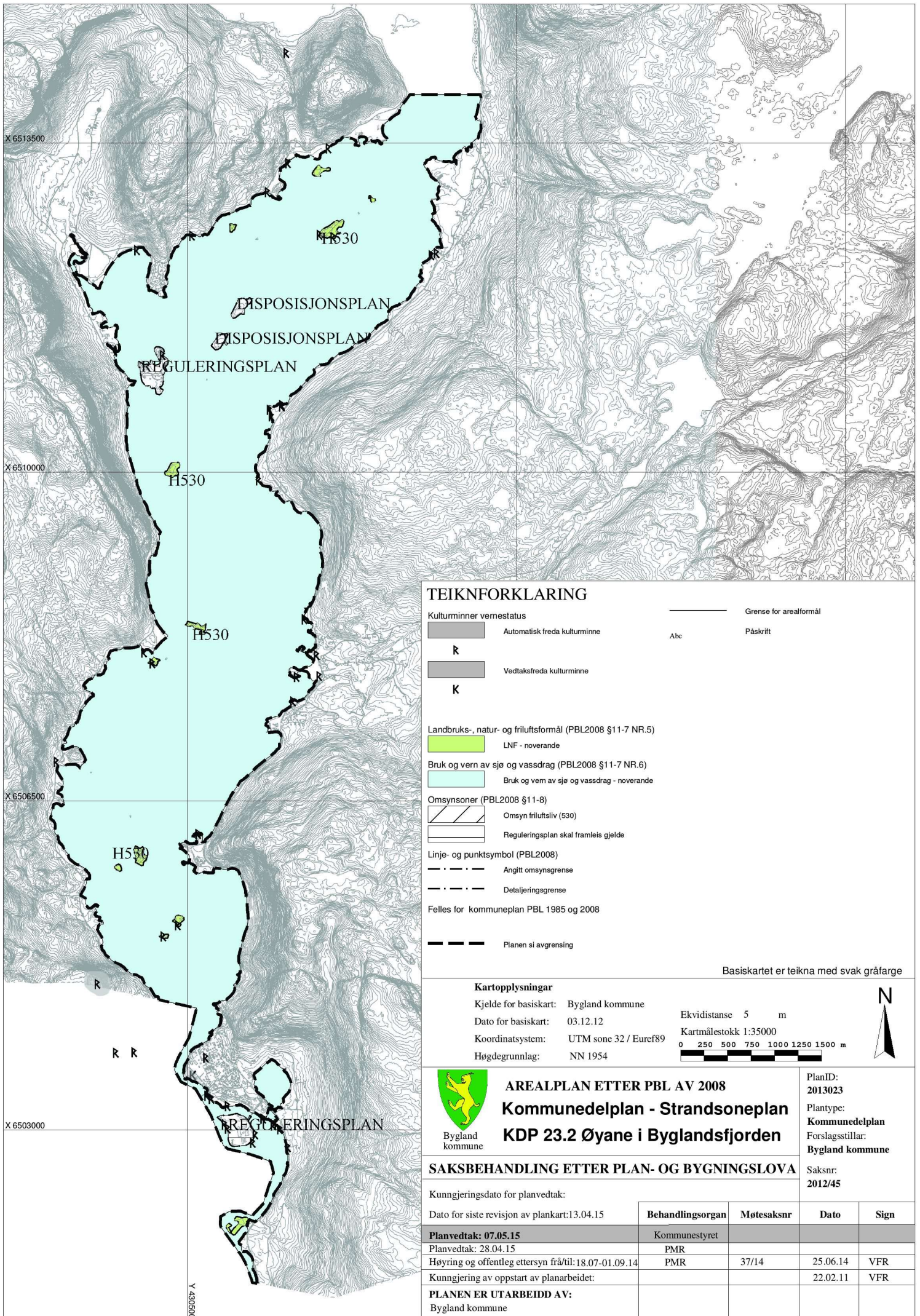
Dato for siste revisjon av plankart: 13.04.15

Behandlingsorgan	Møtesaksnr	Dato	Sign
Kommunestyret			
PMR			
PMR	37/14	25.06.14	VFR
		22.02.11	VFR

PLANEN ER UTARBEIDD AV:

Bygland kommune

Y 430000



TEIKNFORKLARING


- Kulturminner vernestatus
- Automatisk freda kulturminne
 - R**
 - Vedtaksfreda kulturminne
 - K**
- Landbruks-, natur- og friluftsmål (PBL2008 §11-7 NR.5)
- LNF - noverande
- Bruk og vern av sjø og vassdrag (PBL2008 §11-7 NR.6)
- Bruk og vern av sjø og vassdrag - noverande
- Omsynsoner (PBL2008 §11-8)
- Omsyn friluftsliv (530)
 - Reguleringsplan skal framleis gjelde
- Linje- og punktsymbol (PBL2008)
- Angitt omsynsgrense
 - Detaljeringsgrense
- Felles for kommuneplan PBL 1985 og 2008
- Planen si avgrensing
- Grense for arealmål
- Påskrift

Basiskartet er teikna med svak gråfarge

Kartopplysningar

Kjelde for basiskart: Bygland kommune
 Dato for basiskart: 03.12.12
 Koordinatsystem: UTM sone 32 / Euref89
 Høgdegrunnlag: NN 1954

Ekvidistanse 5 m
 Kartmålestokk 1:35000



Bygland kommune

AREALPLAN ETTER PBL AV 2008 Kommunedelplan - Strandsonerplan KDP 23.2 Øyane i Byglandsfjorden

PlanID:
2013023
 Plantype:
Kommunedelplan
 Forslagsstillar:
Bygland kommune

SAKSBEHANDLING ETTER PLAN- OG BYGNINGSLOVA

Kunngjeringsdato for planvedtak:

Dato for siste revisjon av plankart: 13.04.15

Planvedtak: 07.05.15

Planvedtak: 28.04.15

Høyring og offentlig ettersyn frå/til: 18.07-01.09.14

Kunngjering av oppstart av planarbeidet:

PLANEN ER UTARBEIDD AV:

Bygland kommune

Behandlingsorgan	Møtesaksnr	Dato	Sign
Kommunestyret			
PMR			
PMR	37/14	25.06.14	VFR
		22.02.11	VFR

Saksnr:
2012/45