

BYGLAND

I SETESDAL

«Byglandsfjorden i mitt hjerte»

- refleksjoner fra en hytte-eier

Egen hytte – er her 6 til 8 uker i året

Familie på 5 – mor, far og 3 gutter

- Etterkommere fra Bygland og Setesdal – mange ledd!
- Bruker alle ferier her - vår, sommer og høst
- Godt kjent etter over 15 år med egen hytte
- Bruker det meste av dalen, og Kristiansand
- Spesielt glad i vannet, med naturen rundt
- Stort hjerte og sterk tilknytning til Byglandsfjorden

Er vi gjester eller innbyggere?

....uansett, vi er Setesdals ambassadører!



«From my point of view»





A photograph showing the silhouettes of four people standing on a grassy hill against a bright sunset sky. The sun is low on the horizon, creating a strong backlight effect. The people are positioned in a line from left to right. The person on the far right is sitting on the ground. The overall mood is serene and contemplative.

SETESDAL



Hva skiller Bygland fra våre gode naboer?



Evje og Hornnes = Handelssenter

Bygland = Fjorden

Valle = Dalen

Bykle = Fjellet

Fjorden er hjerte i Bygland kommune!



Hvorfor «sluttet vi å bruke» fjorden?




Slepebåten «Tor» på veg frå Byglandsfjord med fleire av fosskarane og elkjene. Nokre karar skal til Ose og nokre til Straume. På båtstader har fløytinga hytte som karane kan bu i under arbeidet om sumaren. Biletet er frå 1930-åra. — Frå venstre ser ein Jørund Dale, Torjus G. Dale, Gunstein J. Dale, Olav L. Senum og Gunnar K. Horverak, Nederst i båten Lars-Olav Odden. Bakom alle med berre hatten synleg Knut O. Senum.

En av Landets vakreste Indsjøruter.

Mellem Sætedalens høie Fjeld og smilende Grænder.

Naar man foretar en Reise i Sætedalen, er det med ublandet Glæde man paa Byglandsfjord ber Adjs med de smaa, trange Jernbanekupeer og stiger ombord i en af Dampbaatene, «Bjoren» eller

«Dølen». Men man har rikelig Tid til at se sig om paa Stedet, som ierkeelig nok begynder at anta Karakter av en liten Industriby. At der har vokset frem en Dampsaag av store Dimensioner, er jo Igrin-



Dampskibet «Bjoren» paa Byglandsfjord.

den paa sin Plads, al den Stund Dalea her er et utpræget Skogdistrikt, men at det kan lønne sig at drive en Træskofabrik oppe i Sætedalen, det er egnet til at vække Forundring. Der fabrikeres 200 Par Træsko om Dagen. Ellers er der projektert en Række Bedrifter av forskjellig Slags. Det er likesom de to Fabriker stimulerer til nye.

mange Reisende og meget Gods, saa meget at en maa baade kravle og krype for at komme agter til Salongen. Det er da heller ikke mer at vente end at disse Baar, som var passende dengang Trafikken for 53 Aar siden tok sin Begyndelse, skal strække til i vore Dage. Rigtignok er da forlængst nogen Meter, men Trafikken er ste-

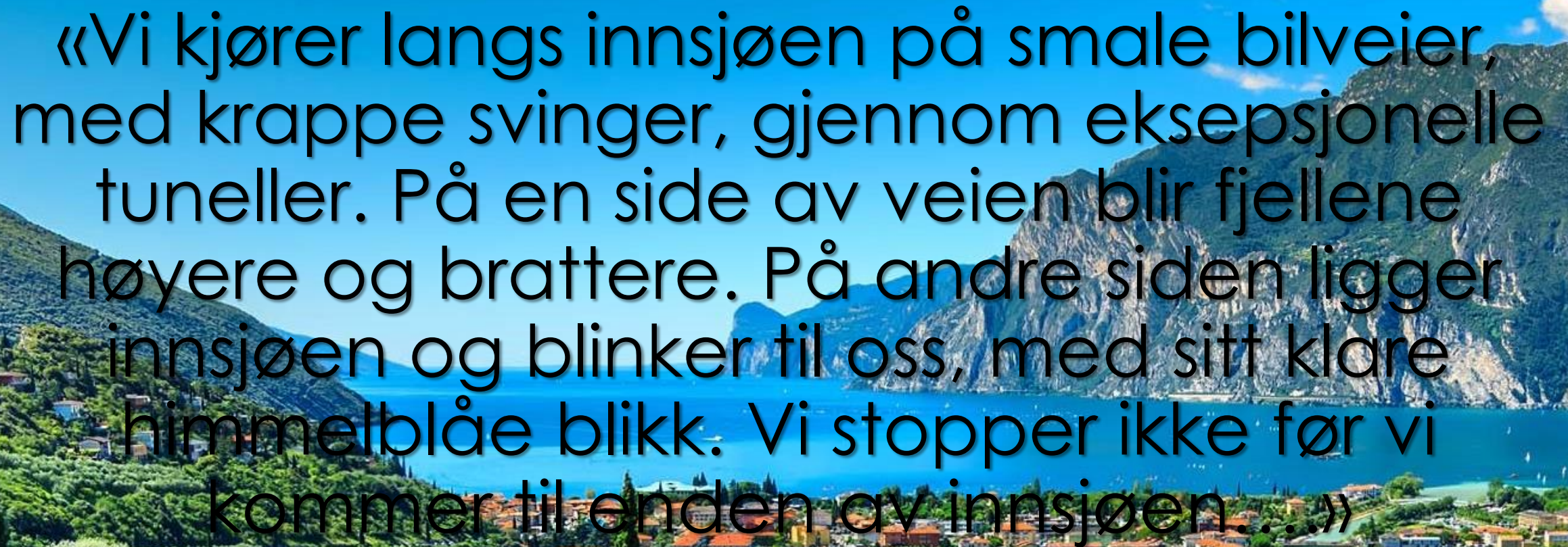
«En av Landets vakreste Indsjøruter»
«Mellem Sætedalens høie Fjeld og smilende Grænder»

Reiser godt, spiser godt, hyggelig stemning, stillhet og vakker natur



Denne «dama» fra 1866 holder stadig ut,
men hun fortjener mer selskap på fjorden!





«Vi kjører langs innsjøen på smale bilveier, med krappe svinger, gjennom eksepsjonelle tunneller. På en side av veien blir fjellene høyere og brattere. På andre siden ligger innsjøen og blinker til oss, med sitt klare himmelblåe blikk. Vi stopper ikke før vi kommer til enden av innsjøen...»

Er vi ved Byglandsfjorden?

BILTURER ITALIA

Det gode liv ved Gardasjøen

by Mette Solberg Fjeldheim on 31/01/2016



ago di Garda, også kjent som Gardasjøen blant nordmenn, er et populært sted for sportsinteresserte til lands eller vanns – og andre som er mer opptatt av det gode liv i form av spa, mat og vin.

Vi kjører langs innsjøen på smale bilveier, med krappe svinger, gjennom eksepsjonelle tunneler. På en side av veien blir fjellene brattere og høyere. På andre siden ligger innsjøen og blinker til oss, med sitt klare himmelblå blikk. Vi stopper ikke før vi kommer til enden av innsjøen. Her er fjellene som brattest, på begge sider rager de over oss: Monte Rocchetta i vest og Monte Baldo i øst. Og bak byen foran oss skimtes alpelandskapet Dolomittene.

Vi er fremme ved første stoppested. Vi er ankommet Riva del Garda.

Severdigheter ved Riva del Garda

- **Piazza 3 Novembre** kommer du ikke utenom, og plassen rommer det 34 meter høye **Torre Apponale**. Det er mulig å komme opp i toppen av tårnet. En fin måte å få sett byen fra oven, om ikke en tur opp i fjellsiden frister.
- **Chiesa di Santa Maria Assunta** er fra 1106, og ble restaurert i 1728. Kirken har ni barokke altre, og har noe av de beste arbeider av maleren Craffonara.
- **Arco** ligger 6 km fra Riva, og er en vakker liten by verdt et besøk. Gamlebyen ligger ved ende av en klippe, hvorpå et av alpenes vakreste middelalderslott er bygget. Byen er ellers omkranset av fjell, og ligger som et fint utgangspunkt for fjellklatrere i alpine. Det er altså ikke uten grunn byen har så mange sportsutstyrbutikker, spesialisert på klatreutstyr og fjellsko.
- Sjekk også ut termalspabyen og middelalderbyen **Sirmione**. [Denne byen har jeg skrevet mer om her](#)

Overnatting ved Gardasjøen

Hotell i Riva del Garda

Lido Palace ble første gang åpnet i 1899, og i juni 2011 fremsto hotellet fullstendig modernisert og nyrenovert. Har spa, basseng, og to restauranter. Et 42 roms femstjerners oppgradert hotell med beste beliggenhet. **Her bodde vi!**

Hotel Villa Miravalle har tre stjerner, og er et bra og rimeligere alternativ. Hotellet ligger sentralt, og har basseng og en restaurant med godt renommé.

Hotell i Saló

Villa Arcadio er et lite 18 roms firestjerners hotell med beliggenhet i en stor olivenlund i høyden over byen Saló. Panoramautsikt, basseng og et svært bra kjøkken i vakre omgivelser. **Her bodde vi!**



Aktive opplevelser ved Gardasjøen

- Den venetianske borgen **Bastione** ligger 200 moh i fjellsiden Mount Rocchetta, og byr på en vakker utsikt over byen, fjellene og innsjøen. Veien opp dit er tilrettelagt med brosteinsbelagte, svingete trapper.
- **Chiesa di Santa Barbara** ligger 610 moh i fjellsiden Mount Cocchetta. Veien hit går videre fra Bastione, stien opp er bratt og til tider ulendt. Fra kirken kan en nyte panoramautsikt langt ut mot Dolomittene.
- **Surfeinteressert?** [Fraglia Vela](#) er den eldste og mest kjente seilskolen i området **Surf Segnana** tilbyr kurs i vindsurfing, kiting i tillegg til å leie ut sykler.
- **Syklister, fjellklatrere og turgåere** har mange muligheter for å utfolde seg her i området. Hvorfor ikke kombinere en treningstur med sightseeing? Flere tips til aktiviteter finner du i nyttige lenker nederst i artikkelen.

Anbefalte restauranter i Riva del Garda

Pizza og pasta er så klart viktig også i denne delen av Italia. Cherry-tomater brukes i de fleste retter, og trøfler er en gjenganger på menyen. Kanin, kalv og naturlig nok mye innlandsfisk står på mang en meny. Lokale olivenoljer og vin er faste innslag i måltidene. Den oransje drinken "Spritz", toppet med prosecco, er forøvrig en populær drikk før måltidet i området.

Vi nøt et herremåltid til en rimelig sum på **Ristorante al Volt** i Riva del Garda.

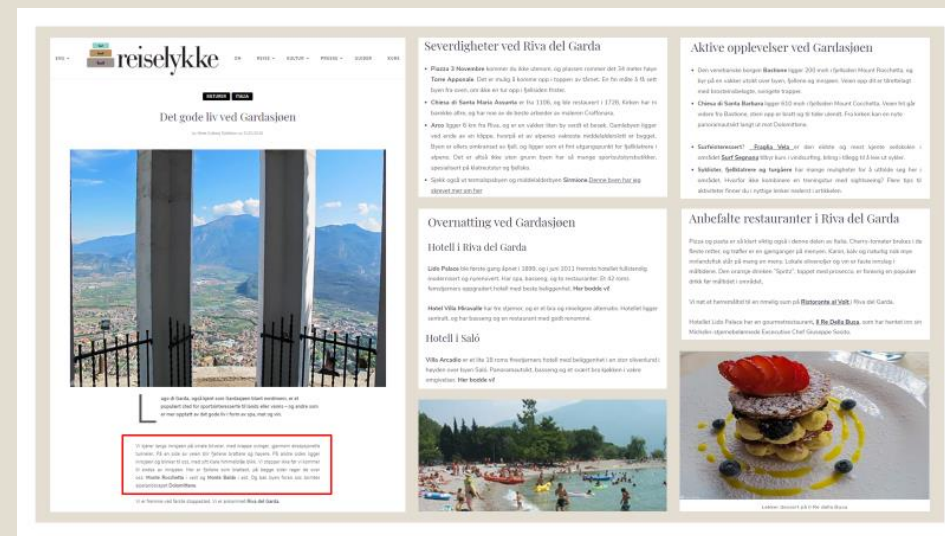
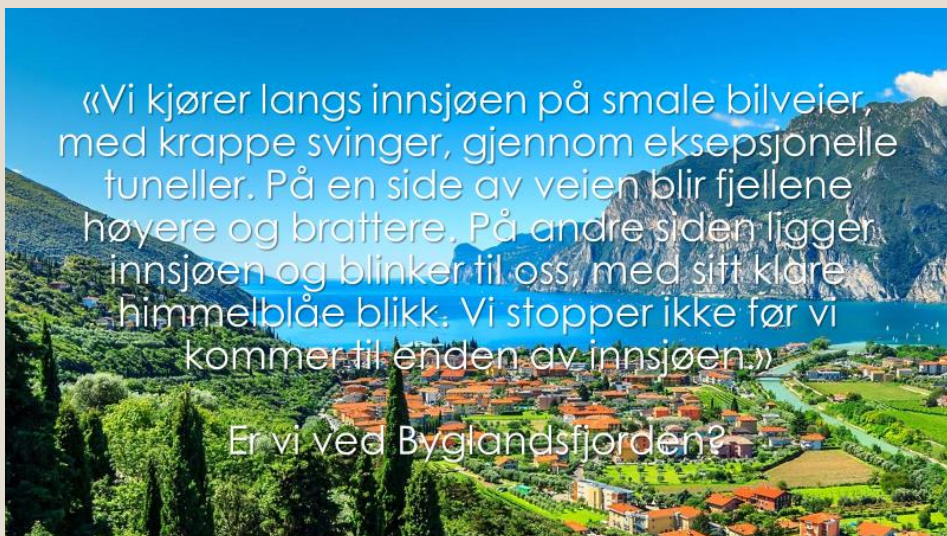
Hotellet Lido Palace har en gourmetrestaurant, **Il Re Della Busa**, som har hentet inn sin Michelin-stjernebelønnede Executive Chef Giuseppe Sesito.



Lekker dessert på Il Re della Busa



Hva skal til for at Byglandsfjorden blir «Norges Lago di Garda»?



Spektakulære opplevelser selger og tiltrekker – hyggelige opplevelser selger og selger og selger...

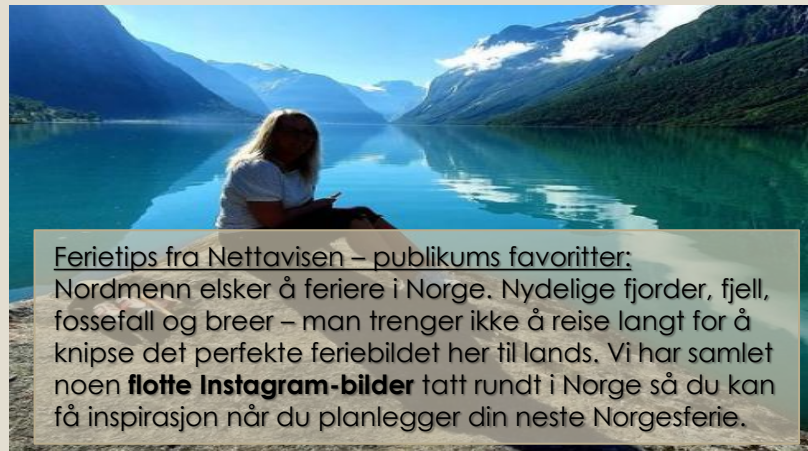
Overnatting fra utsiktspunkter i Gudbrandsdal



Restaurant Under - Båly i Lindesnes kommune



Stuttrest&Himlaga er Aurskog-Høland kommune sin merkevare for lokalproduserte produkter. Produktene skal være framstilt i kommunen (Himlaga) eller råvarene skal komme herfra (Stuttrest). Stuttrest&Himlaga består av en butikk på Bjørkelangen og en årlig festival, i tillegg til merkeordningen.



Ferietips fra Nettavisen – publikums favoritter:
Nordmenn elsker å feriere i Norge. Nydelige fjorder, fjell, fossefall og breer – man trenger ikke å reise langt for å knipse det perfekte feriebildet her til lands. Vi har samlet noen **flotte Instagram-bilder** tatt rundt i Norge så du kan få inspirasjon når du planlegger din neste Norgesferie.



DEN GYLDNE OMVEI

4 t · 🌐

3 minutters gange fra Husfrua gårdshotell og 2 minutters gange fra Øyna Kulturlandskapshotell ligger dette flotte glampingteltet hvor du kan overnatte.

Ta kontakt med Husfrua [Gårdshotell](#) for booking.



Den Gyldne Omvei går gjennom vakkert kulturlandskap i Inderøy kommune i Trøndelag; mat, kunst- og kultur-opplevelser underveis. Langs Den Gyldne Omveien kan du besøke kunsthåndverkere i sine verksted, produsenter av gårdsmat, historiske minnesmerker, samt galleri, kunstmuseum og skulpturpark. Du kan spise og sove godt i fredelige omgivelser. Hvilepulsen er gjerne lavere på Inderøy.

Tretopphytter Oslofjord, Horten i Vestfold



Helgeland havhus, Nesna på Helgelandskysten



Unike overnattingsmuligheter kan også gi spektakulære opplevelser!



COCOON: Canvas Hotels, Hove i Arendal



Glamping, Arendal Herregaard Spa og Resort




Leinesfjorden, Nordland: Manshausen signaturhytter

Hotell Utter Inn – Västerås, Sverige



Den lilla röda stugan på Mälaren

Utter Inn är ett undervattenshotell som ligger mitt ute i Västeråsfjärden ca 1 km från fastlandet. Den lilla röda stugan ligger på en flytbrygga i Mälaren så du har tillgång till att bada och sola och njuta av solnedgången innan det är dags att sova. Du sover tre meter under vattenytan med panoramafönster mot alla väderstreck. Se hur fiskarna simmar intill dig. Hotellet har plats för 2 personer och är en perfekt present att ge bort i bröllopspresent eller kanske i födelsedagspresent. Säsong: April- Oktober



Men, veien til hjerte går også gjennom magen

SMAKEN^{AV}
SETESDAL.

Opplev Smaken av Setesdal

SMAKEN^{AV}
SETESDAL.

Setesdal har lange mattradisjoner som går tilbake flere 100 år.

I «Smaken av Setesdal» finner du de beste og mest engasjerte produsentene og restaurantene, som alle brenner for lokal mat.

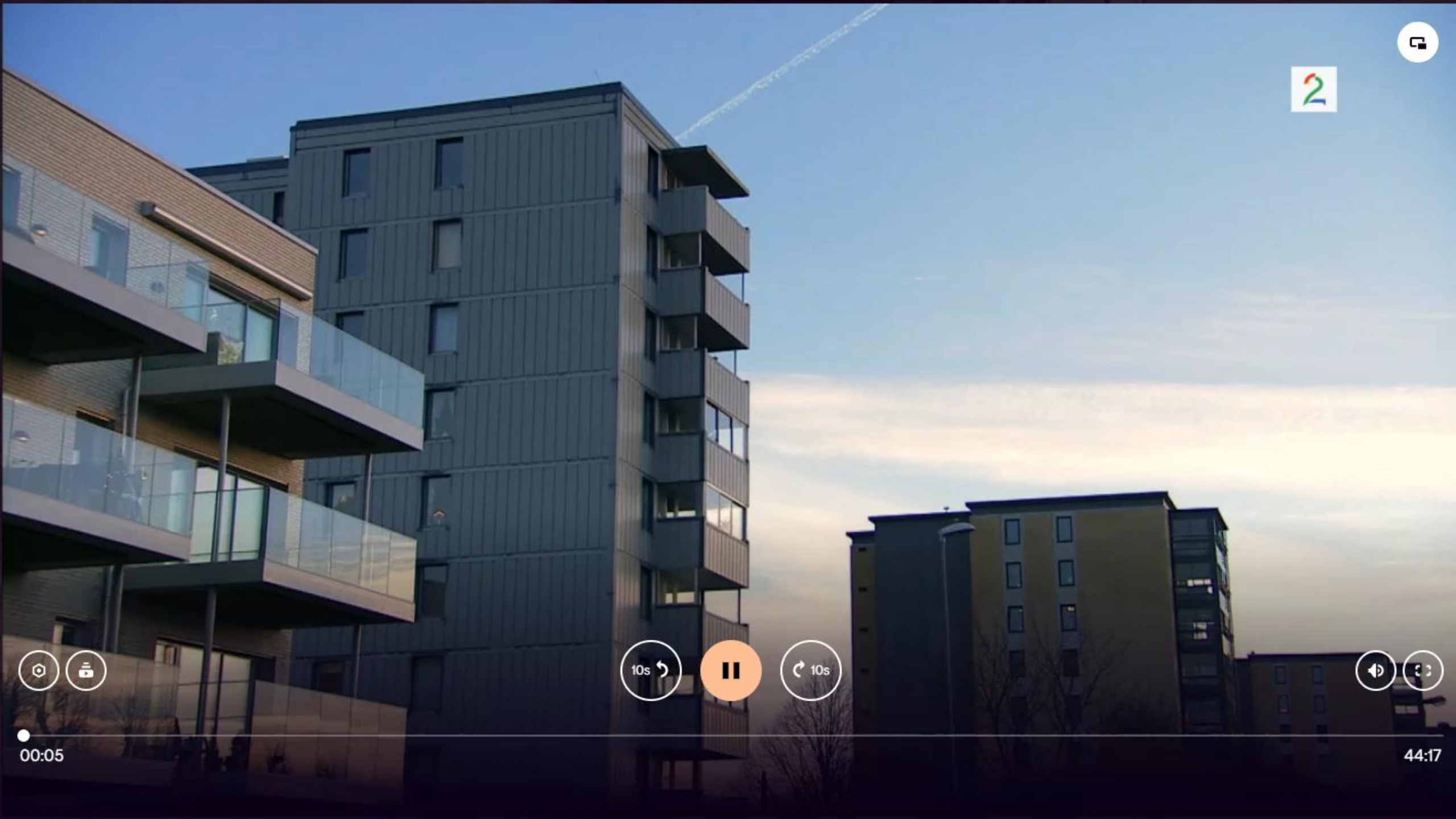
Matkulturen har rot i tilfanget av lokale råvarer fra gammelt av. Kosten var preget av matauk fra naturen med bær og fisk - og jaktbart vilt med både elg og rein og småvilt. Om vinteren fanget de rype og annet. Jordbruket ga korn til "mjølmatt", husdyrene kjøtt og kyra "mjølkemat". Røyking, syring og annet var nyttig for å gjøre maten holdbar over lengre tid. Det var lite "kjaupevarer" og krygger var t.d lite brukt.

Mange hadde epletre og rips - men hagebruk i større omgang var mer utbredt i nedre Setesdal. - Der var det både **frukt, bær og grønnsaksdyrking** til husbehov.

Kosten var preget av tilfanget på råvarer -og det en gjerne hadde **knapphet på ble mest verdsatt.**

Mat til høytid og festdager i Setesdal som fremdeles blir mye brukt er "fisk og spa" og "suppe og lepse"(Setesdalssuppe). I Setesdal er det normalt å bruke Tyttebær i bløtekake, noe som stammer fra gamle mattradisjoner.

Gjennom dalen er det flere produsenter blant annet **Tine Meieriet på Byglandsfjord** har nisjeprodukt som Kvitseidsmør, rømmegrøt og lisensproduksjon av Setesdalproduktet "Søren så godt"- smøret. Flere av restaurantene serverer retter med innslag av lokale råvarer, gjerne etter sesong. Oversikten over disse restaurantene finner du lenger ned på siden. Blant annet finner du fisken **Bleke**, som kun finnes i Setesdal. Denne kan du oppleve hos Revsnes Hotell i sommersesongen. I Setesdal kan du og få **lokale nisjeprodukt og kortreist mat med spekekjøtt, frukt, sopp og bær i sesong.**



00:05

44:17

Laksefiske i Byglandsfjorden

For fleire tusen år sidan, etter siste istid, vandra laksen frå Byglandsfjord ut i det store havet. Dei kom aldri tilbake, men nokre blei verande. Kva skjedde?

Hvorfor må jeg til Bergen for å få denne historien?



Setesdølen Nytt Meininger Kultur Sport Tips

Menu



Akvariet i Bergen har henta bleke frå Setesdal.

Bleka til akvariet i Bergen!

BLEKETISKE I BYGLANDSFJORDEN

Hausten 1969 og 1970, har visa at bleka i Byglandsfjorden er i farleg tilbakegang. Det er i den grad at ein vanskeleg kan klare å skaffe rogn lenger. Ein kan nemna at ein hausten 1965 fekk 23 lite blekerogn til anlegget på Bygländ, men hausten 1970 har ein med mykje strev klara c.a. 3/4 liter. Fiske dei siste to åra har sumarstid visa seg i katastrofal tilbakegang.

Oppdatering om Bleka frå Akvariet i Bergen

Skrevet av Jonunn Serlie Tveiten
Publisert 07. juli 2021, Oppdatert 07. juli 2021

Fekk du med deg nyheitsartikkelen tidlegare om at Akvariet i Bergen henta nokre eksemplar av Bleka? No har dei sendt oss ei oppdatering på korleis det går

Akvariet i Bergen har sendt oss ei oppdatering på korleis det går med Bleka etter den lange reisa til Bergen:

På måndag blei blekene sette over i utstillingsakvariet. Det ser ut til å gå bra - dei et krill og trivst. Utstillingsakvariet inneheld 20 000 liter vatn.

Akvariet har forsøkt å gjenskap ein av dei mange gyteplassane ved Vassenden som er restaurert ved tilførsel av gytegrus. Dei har lagt til grunn ei kornfordeling som dei har funne på bleka sin naturlege gyteplass i fjorden for å vere sikker på at den grusen dei har lagt ut skal tilfredstille hobleka sitt krav til gytegrus.

Det eine biletet under viser ein restaurert gyteplass ved Vassenden der dei har funne gyting av bleke i utlagt grus i ei årrekke, og på det andre biletet ser ein kopien dei har laga i Akvariet.

Det blir offisiell opning førstkomande måndag.

Vil du vite meir? [Her er lenke til Akvariet i Bergen](#) ☺

Kontakt
Bygländ kommune
Sentrum 18
4745 Bygländ
T: 37 93 47 00
E: post@bygländ.kommune.no



Foto: Akvariet i Bergen

www.nina.no

Overvåking av fisk i store innsjøer: BYGLANDSFJORDEN



Byglandsfjorden. Foto: Ingrid Solberg, NINA.

Byglandsfjorden ble i 2017 undersøkt for fysisk-kjemiske forhold, planteplankton, vannplanter, småkryp og fisk. Undersøkelsene inngår i et langsiktig overvåkningsprogram som skal følge den økologiske utviklingen i innsjøen. Otterdøns brukstierforering stiller med menneskap i prøvetakst.

BELIGGENHET:
Eje og Hornnes, Bygländ, (Aust-)Agder
VANNREGION/-OMRÅDE:
Agder/Østra
HØYDE OVER HAVET:
203 m
INNSJØAREAL:
33,5 km²
MAKS DYP:
167 m
NEDBØRFELT:
2784 km²
Byglandsfjorden er i god økologisk tilstand og tilfredstillende miljømessig som er satt opp i vannforårsømmen. Alle de økologiske elementene er enten i svært god eller god tilstand, men enkelte

Innsjømiljø
Byglandsfjorden ligger i Ottravassdraget, der berggrunnen består av sure bergarter som gir vannet svært lite kalkinnhold og liten bufferevne mot forurening. Innsjøen er regulert 5 meter, og vannets teoretiske oppholdstid er ca. et halvt år. Området var sterkt forurenet og vannkvaliteten har blitt restaurert ved kalking gjennom mange år. Det er fremdeles behov for kalking i deler av nedbørfeltet. Innsjøens største dyp er 167 meter, men heile 30 % av arealet er grunnere enn 20 meter, slik at middeldypt bare er 57 meter. Vanntemperaturen viser et tydelig varmt overflatelag (opptil 15 °C) ned til ca. 10 meters dyp, over et kaldere dyp. Vannkjemiske forhold viser at Byglandsfjorden fremdeles er noe forsuret. Vannet inneholder lite næringsstoffer, og siktedypet var 6,6 meter, noe som viser næringsfattige forhold.



RESTAURANT UNDER



Krystallklart vann uten maneter
Otra-vassdraget har sitt utspring i fjell-
områdene rundt Hovden.
Uten forurensningskilder, verken fra industri
eller jordbruk, byr Otra på god vann-
kvalitet helt til elven renner ut i havet ved
Kristiansand. På varme sommerdager blir
det behagelige badetemperaturer,
selv høyt til fjells.
Og vannet er garantert fritt for maneter.

BYGLANDSFJORDEN



« RESTAURANT OVER »

«Oreist & Heimelaga» mat og drikke fra lokale leverandører,
se Bleke «på hjemmebane» i krystallklart vann – og smake den,
- flere nye matleveransesteder, og med det nye arbeidsplasser




Ressurser og synergier

– hvordan jobbe ekstremt godt sammen?

- **Hvilke type næringsvirksomhet kan vi se for oss egner seg i Bygland??**
 - Hvordan bruke Byglandsfjorden til attraksjoner, aktiviteter, overnatting og bespisning?
 - Hva kan vi gjøre utav ved, vann og forsyning av disse – stabilitet, mengde, renhet etc?
 - Vi har mye og ren natur, flott skog og fine heier – hva kan dette gi av muligheter?
 - Hybride arbeidsplasser er kommet for å bli – hvilke muligheter gir dette oss?
- **Hvor lang er reiselivsesongen for Bygland – mer enn mai til oktober??**
 - Hvordan skal vi evt. samspille med «resten av dalen» på vinteraktiviteter??
 - Hva vil da bli «våre» aktiviteter?
- **Hvordan skal vi engasjere de ressursene som allerede finnes i kommunen??**
 - Forbedre, forsterke, fornye – bevise at vi både vil og kan, og begynne å tro på det!
 - Mennesker, utdanning, plass, natur, infrastruktur og økonomi – hva prioriterer vi?
 - Satse på de vi har i dag, ikke minst de som vokser opp her – attraktiv fremtid!
- **Hvordan tiltrekke oss folk som ønsker seg det vi har å tilby??**
 - Grundere, småbedrifter, leveransekjeder (mat) og avhengigheter til hverandre
 - Noen få, men spektakulære attraksjoner – utvikles raskt – se sammenhenger!
 - «Oreist & heimelaga» = foredle den rike matkulturen, og tilby mer «Smaken av Setesdal»!
 - «De smilende grender» - Byglands svar på «Den gyldene omvei»?
 - Produksjonsbedrifter for reiselivsaktører – catering, utstyr, tjenester og service

SMILENDE GRENDER - SAMMEN - MED HISTORIA SOM KRAFT INN I FRAMTIDA

-> Byglandsfjorden blir Norges svar på Gardasjøen.... Bra for hele dalen!



TIDEN ER INNE, SETT I GANG!

TAKK FOR OPPMERKSOMHETEN!

HILSEN
« HYTTE BYGLENDINGEN »